

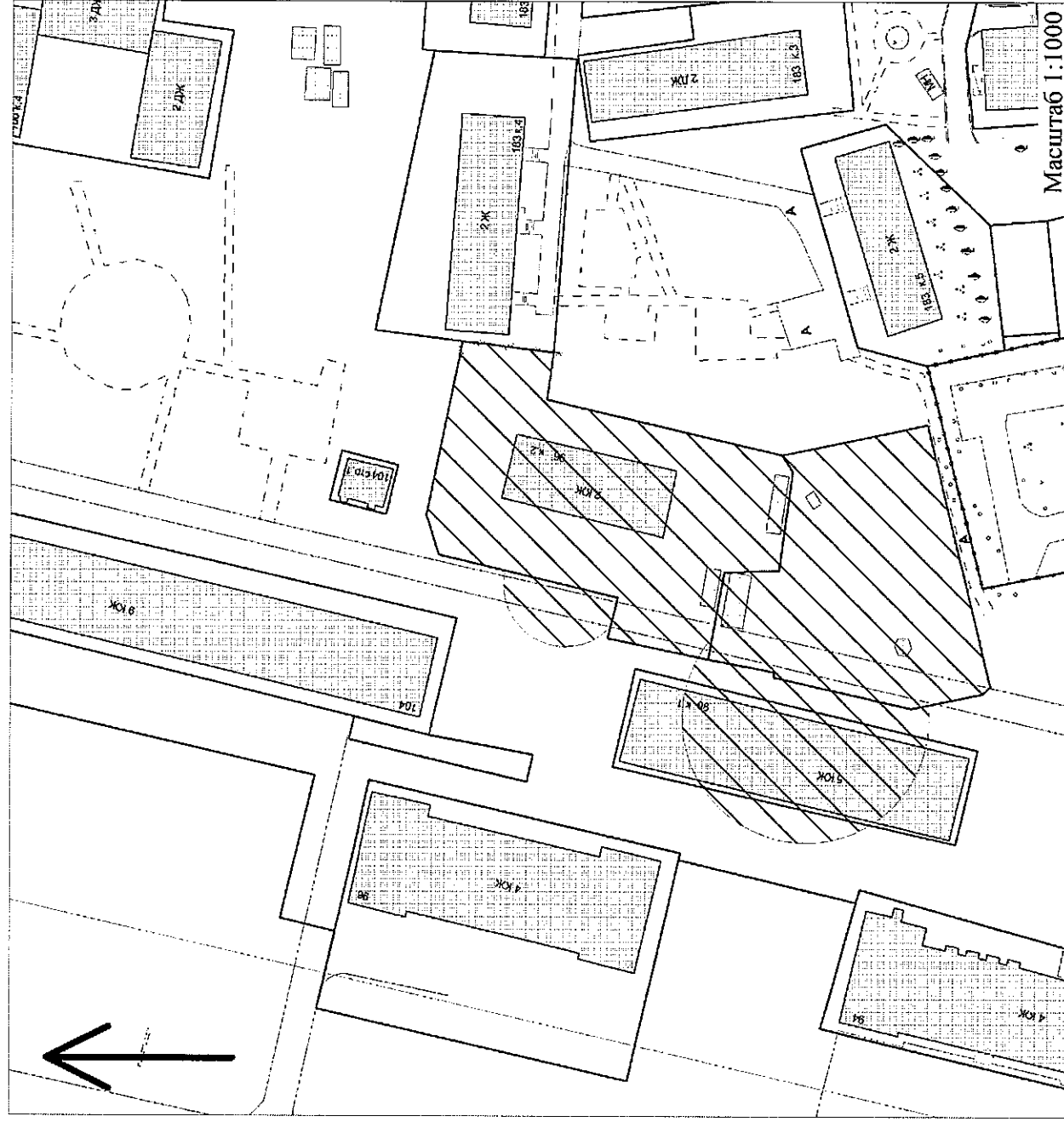
Приложение № 2

УТВЕРЖДЕНА

постановлением мэрии
города Архангельска
от 07.04.2014 № 278

Схема № 89
границ прилегающей территории
муниципального бюджетного учреждения
дополнительного образования
муниципального образования "Город Архангельск"
"Детский (подростковый) центр "Радуга"

Местоположение объекта: Архангельская область, г. Архангельск, пр. Троицкий, д. 96, корп. 2



Условные обозначения:

- границы земельного участка;
- ▨ - границы прилегающих территорий, в пределах которых не допускается розничная продажа алкогольной продукции.

Приложение № 2

УТВЕРЖДЕНА

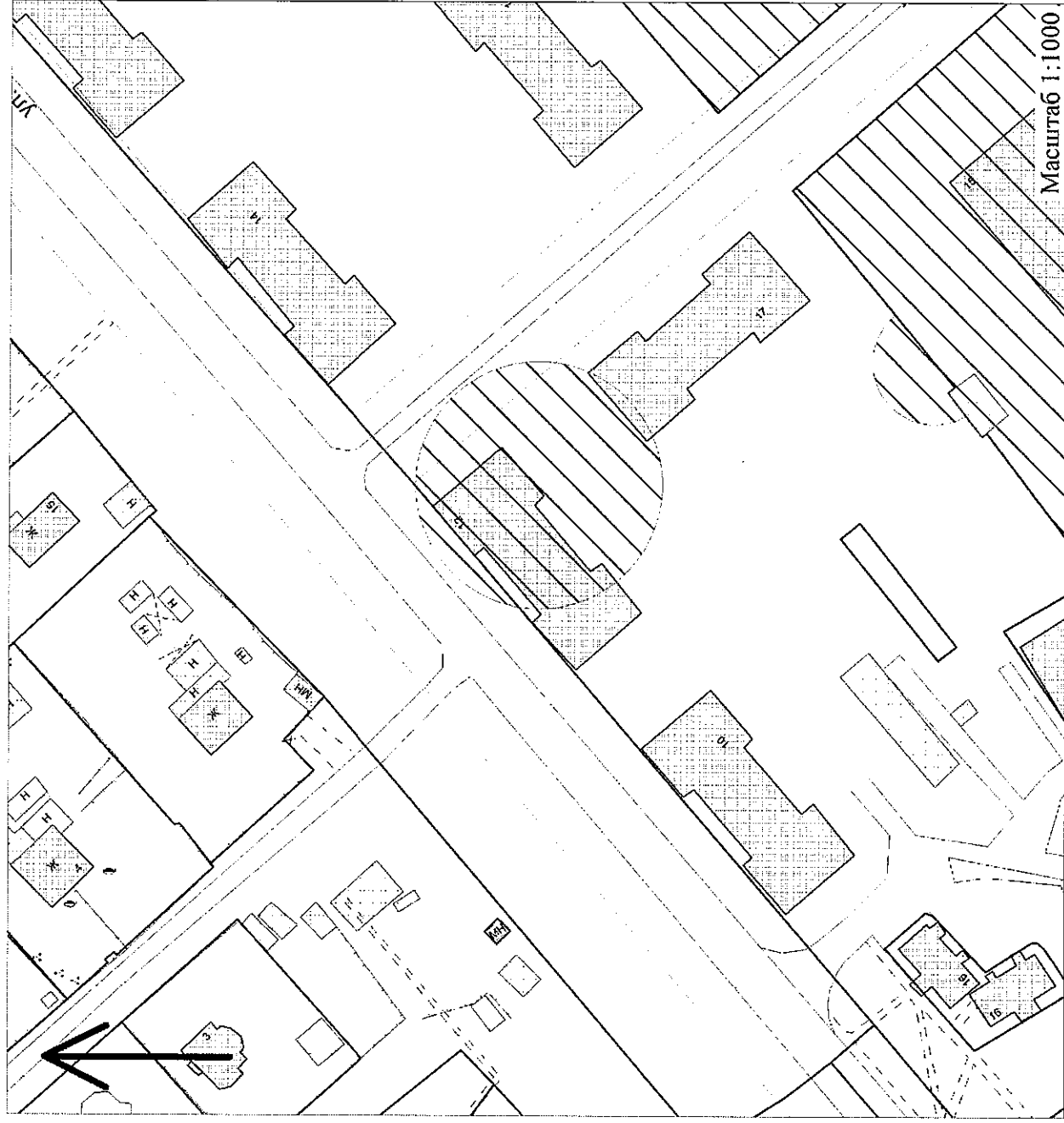
постановлением мэрии

города Архангельска

от 07.04.2014 № 278

Схема № 90
границ прилегающей территории
муниципального бюджетного учреждения
дополнительного образования
муниципального образования "Город Архангельск"
"Ломоносовский Дом детского творчества"

Местоположение объекта: Архангельская область, г. Архангельск, ул. Русанова, д. 12



Условные обозначения:

- границы земельного участка;
- границы прилегающих территорий, в пределах которых не допускается розничная продажа алкогольной продукции.

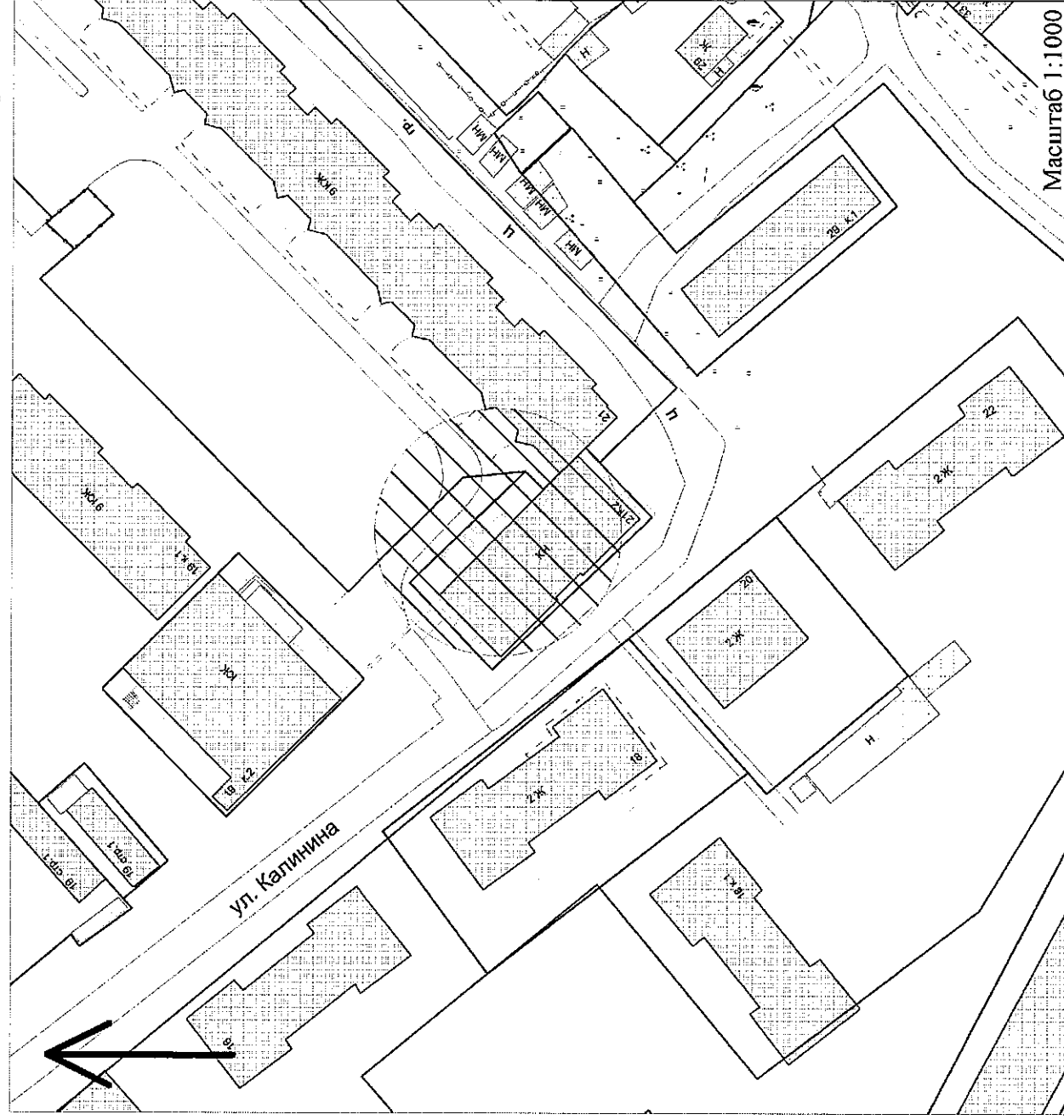
Приложение № 2

УТВЕРЖДЕНА

постановлением мэрии
города Архангельска
от 07.04.2014 № 278

Схема № 91
границ прилегающей территории
муниципального бюджетного учреждения
дополнительного образования
муниципального образования "Город Архангельск"
"Ломоносовский Дом детского творчества"

Местоположение объекта: Архангельская область, г. Архангельск, ул. Калинина, д. 21, корп. 2



Условные обозначения:

- границы земельного участка;
- границы прилегающих территорий, в пределах которых не допускается розничная продажа алкогольной продукции.

Приложение № 2

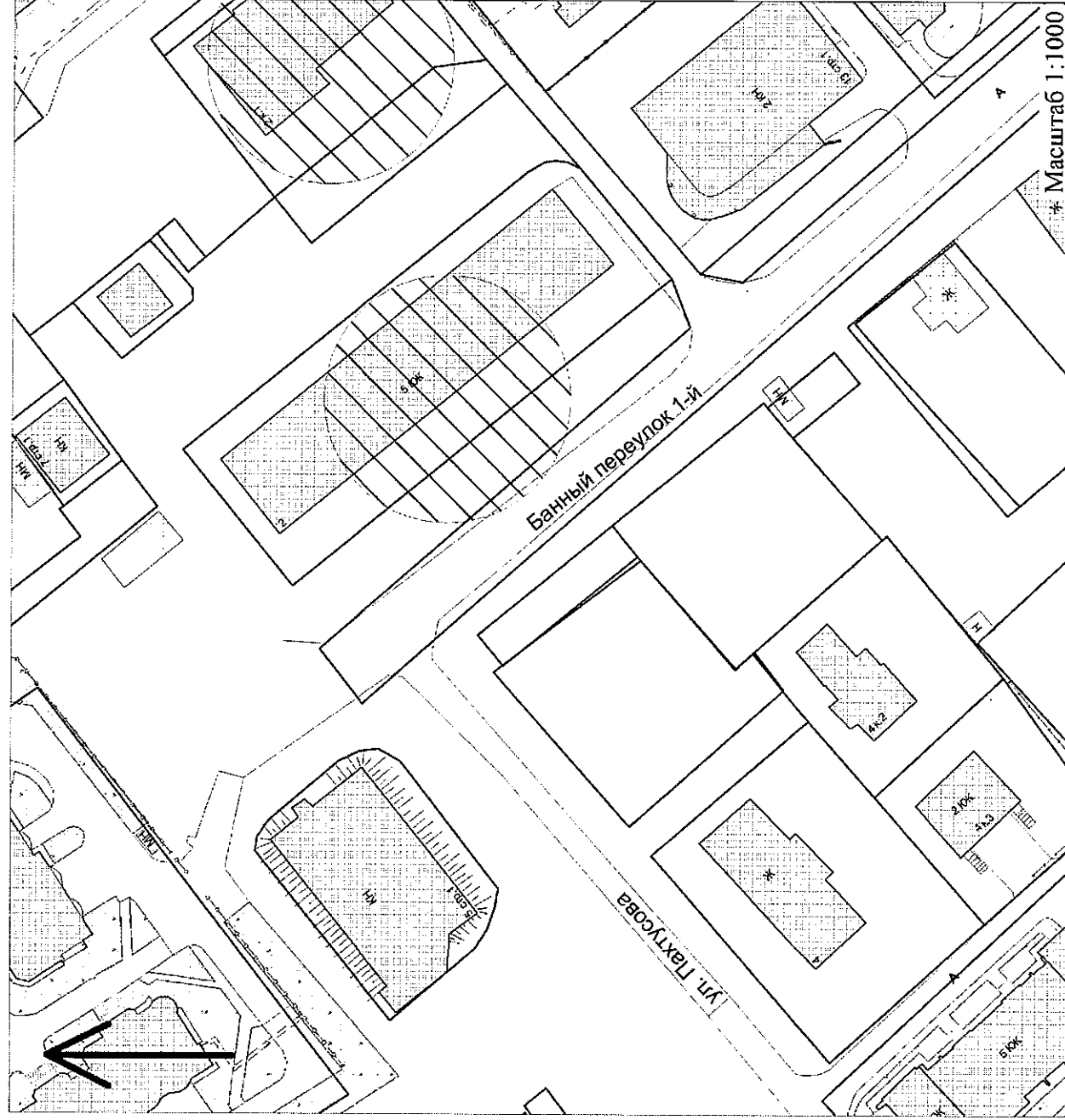
УТВЕРЖДЕНА

постановлением мэрии
города Архангельска
от 07.04.2014 № 278

Схема № 92

границ прилегающей территории
муниципального бюджетного учреждения
дополнительного образования
муниципального образования "Город Архангельск"
"Соломбальский Дом детского творчества"

Местоположение объекта: Архангельская область, г. Архангельск, Банный переулок 1-й, д. 2



Условные обозначения:

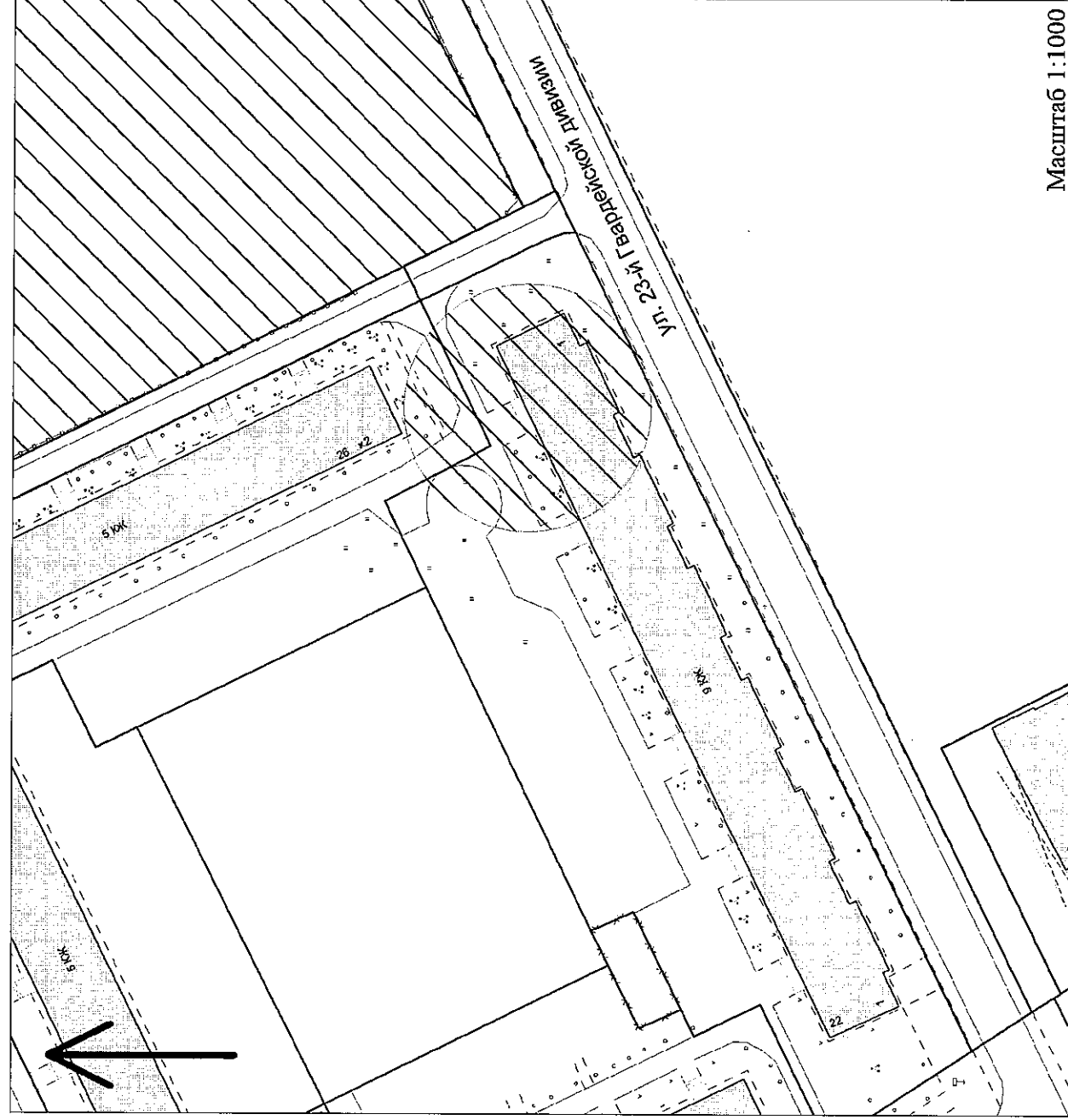
- - границы земельного участка;
- ▨ - границы прилегающих территорий, в пределах которых не допускается розничная продажа алкогольной продукции.

Приложение № 2

УТВЕРЖДЕНА
постановлением мэрии
города Архангельска
от 07.04.2014 № 278

Схема № 93
границ прилегающей территории
муниципального бюджетного учреждения
дополнительного образования
муниципального образования "Город Архангельск"
"Соломбальский Дом детского творчества"

Местоположение объекта: Архангельская область, г. Архангельск, ул. Шабалина А.О., д. 22



Условные обозначения:

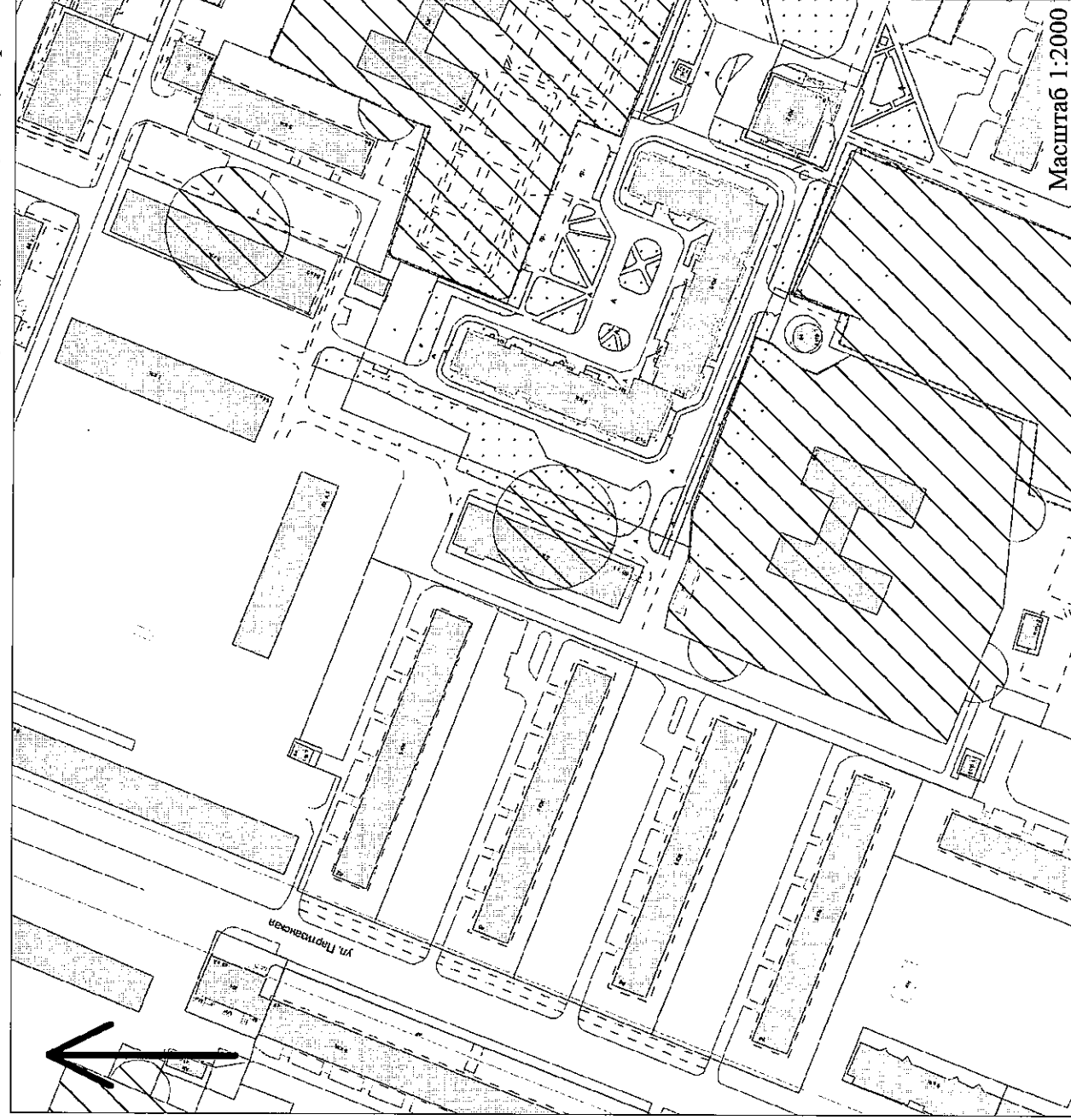
- - границы земельного участка;
- ▨ - границы прилегающих территорий, в пределах которых не допускается розничная продажа алкогольной продукции.

Приложение № 2

УТВЕРЖДЕНА
постановлением мэрии
города Архангельска
от 07.04.2014 № 278

Схема № 94
границ прилегающей территории
муниципального бюджетного учреждения
дополнительного образования
муниципального образования "Город Архангельск"
"Соломбальский Дом детского творчества"

Местоположение объекта: Архангельская область, г. Архангельск, ул. Партизанская, д. 60, корп. 1



Условные обозначения:

- - границы земельного участка;
- ▨ - границы прилегающих территорий, в пределах которых не допускается розничная продажа алкогольной продукции.

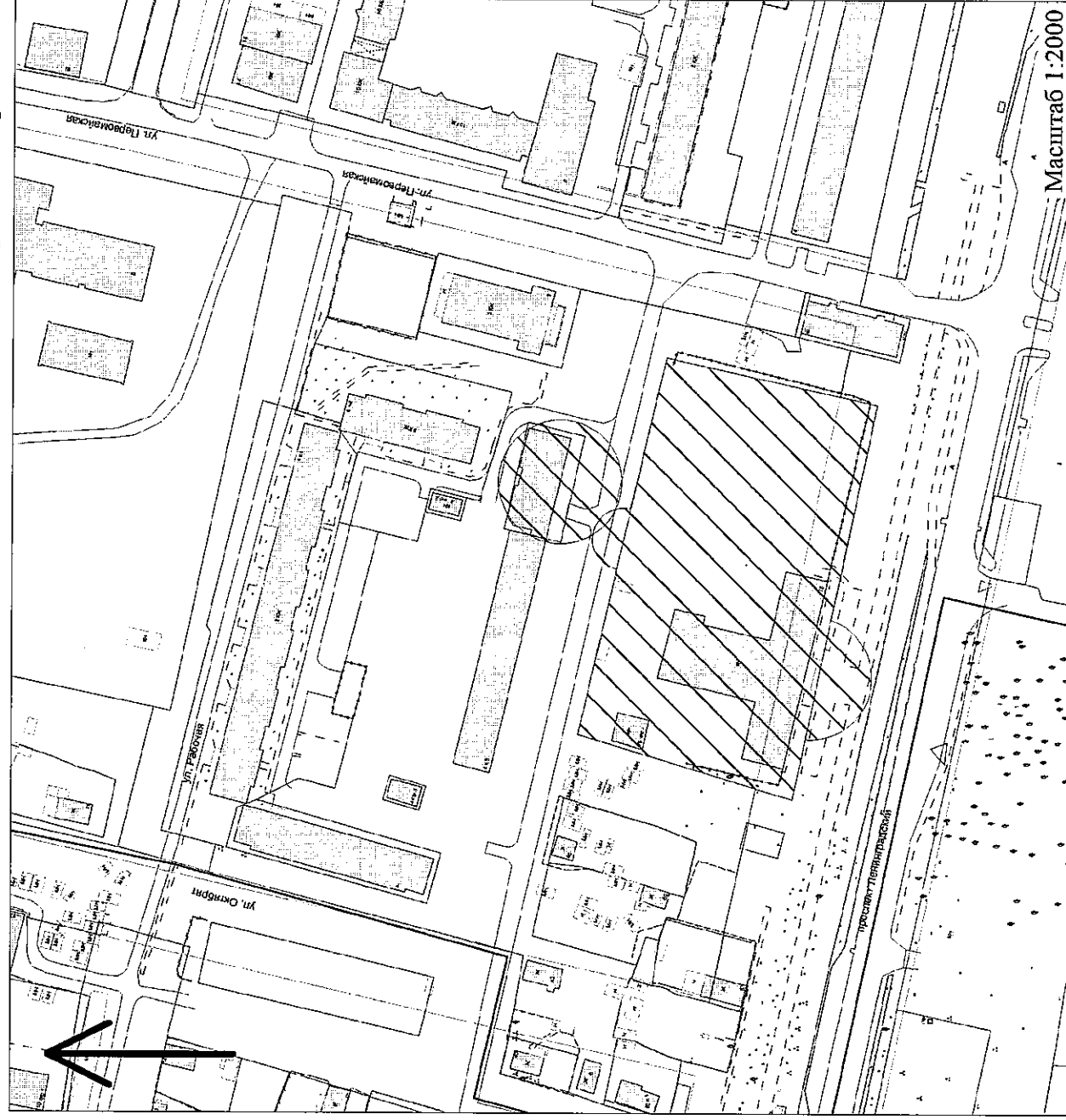
Приложение № 2

УТВЕРЖДЕНА
постановлением мэрии
города Архангельска
от 07.04.2014 № 278

Схема № 95

**границ прилегающей территории
муниципального автономного учреждения
дополнительного образования
муниципального образования "Город Архангельск"
"Центр технического творчества, спорта и развития детей "Архангел"**

Местоположение объекта: Архангельская область, г. Архангельск, ул. Октябрь, д. 4, корп. 3



Условные обозначения:

- границы земельного участка;
- ▨ границы прилегающих территорий, в пределах которых не допускается розничная продажа алкогольной продукции.

Приложение № 2

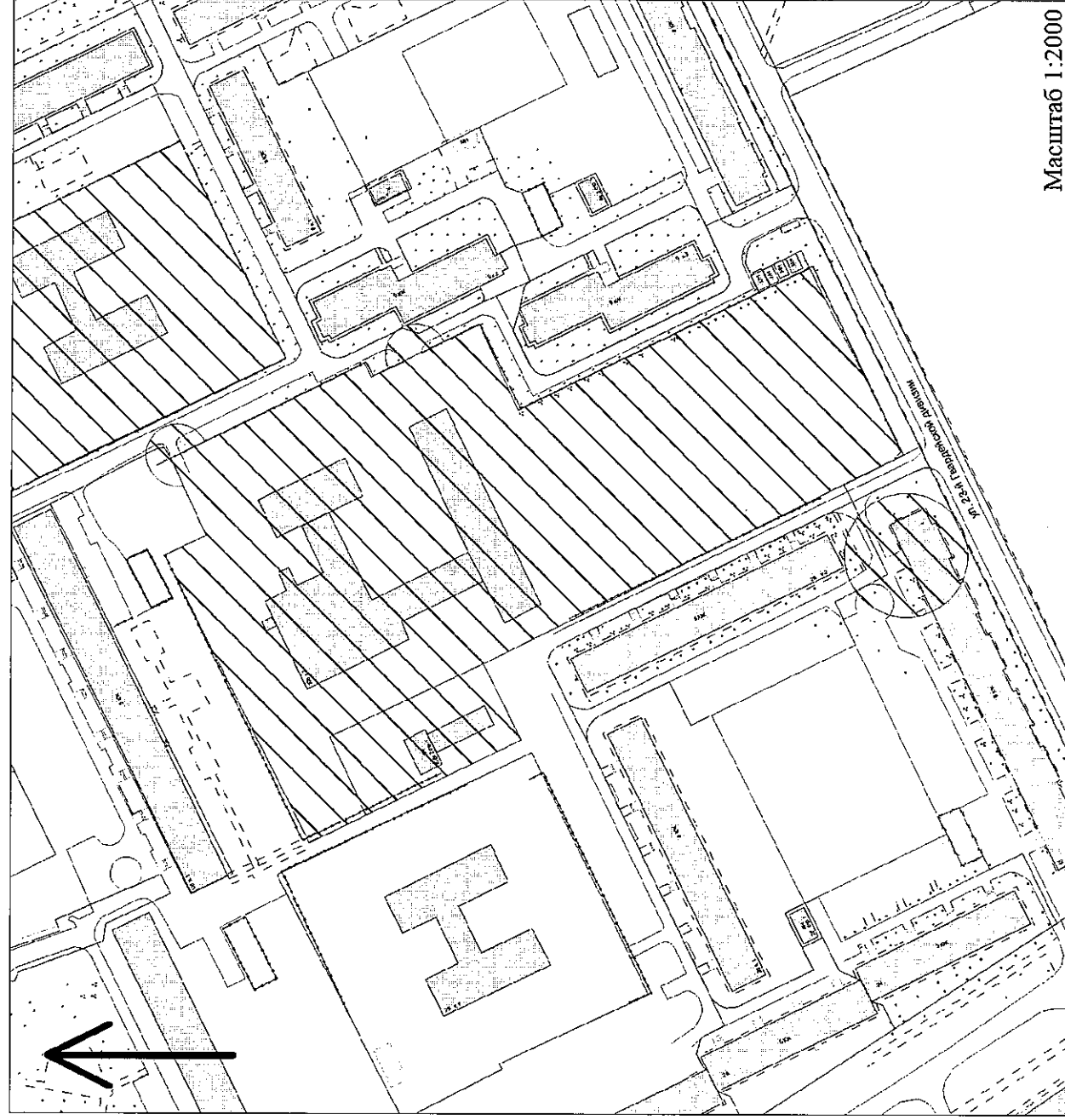
УТВЕРЖДЕНА

постановлением мэрии
города Архангельска
от 07.04.2014 № 278

Схема № 96

**границ прилегающей территории
муниципального автономного учреждения
дополнительного образования
муниципального образования "Город Архангельск"
"Центр технического творчества, спорта и развития детей "Архангел"**

Местоположение объекта: Архангельская область, г. Архангельск, ул. Воскресенская, д. 106,
корп. 2, стр. 1



Условные обозначения:

- границы земельного участка;
- ▨ - границы прилегающих территорий, в пределах которых не допускается розничная продажа алкогольной продукции.

Приложение № 2

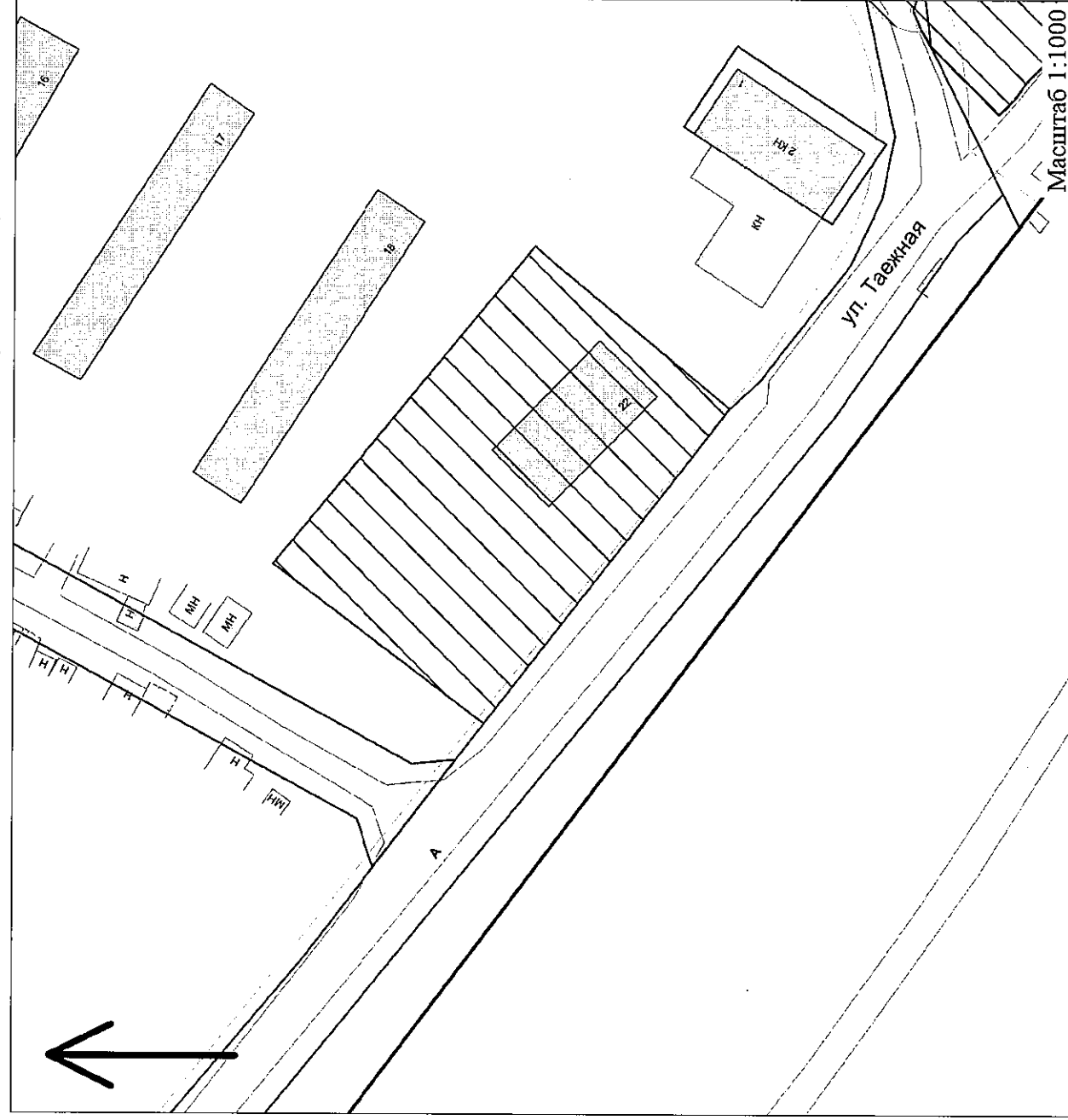
УТВЕРЖДЕНА

постановлением мэрии
города Архангельска
от 07.04.2014 № 278

Схема № 97

границ прилегающей территории
муниципального автономного учреждения
дополнительного образования
муниципального образования "Город Архангельск"
"Центр технического творчества, спорта и развития детей "Архангел"

Местоположение объекта: Архангельская область, г. Архангельск, ул. Таежная, д. 22



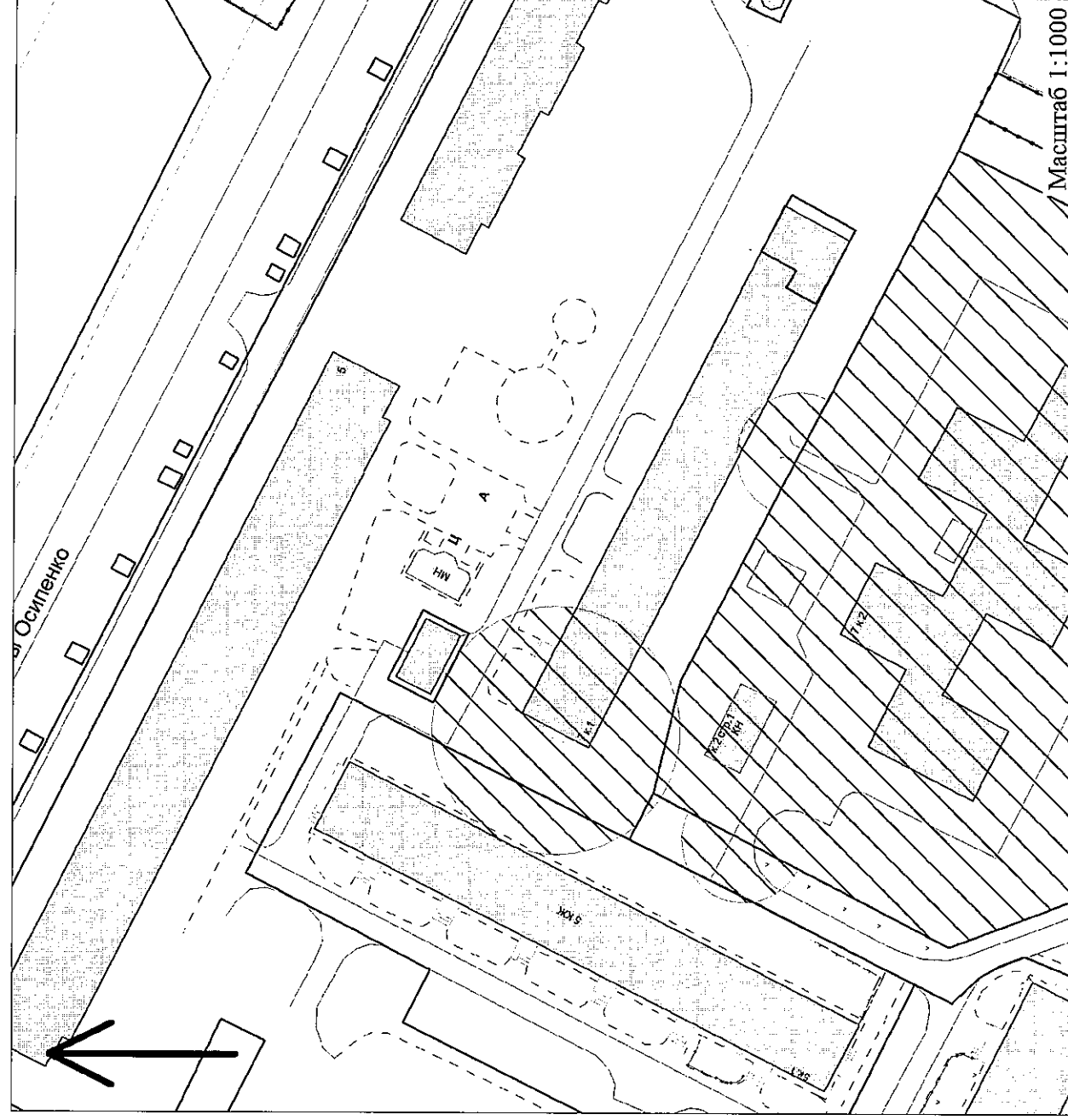
Условные обозначения:

- - границы земельного участка;
- ▨ - границы прилегающих территорий, в пределах которых не допускается розничная продажа алкогольной продукции.

Приложение № 2
к постановлению мэрии
города Архангельска
от 07.04.2014 № 278

Схема № 97/1
границ прилегающей территории
муниципального автономного учреждения
дополнительного образования
муниципального образования "Город Архангельск"
"Центр технического творчества, спорта и развития детей "Архангел"

Местоположение объекта: Архангельская область, г. Архангельск, ул. Полины Осипенко, д. 7,
корп. 1



Условные обозначения:

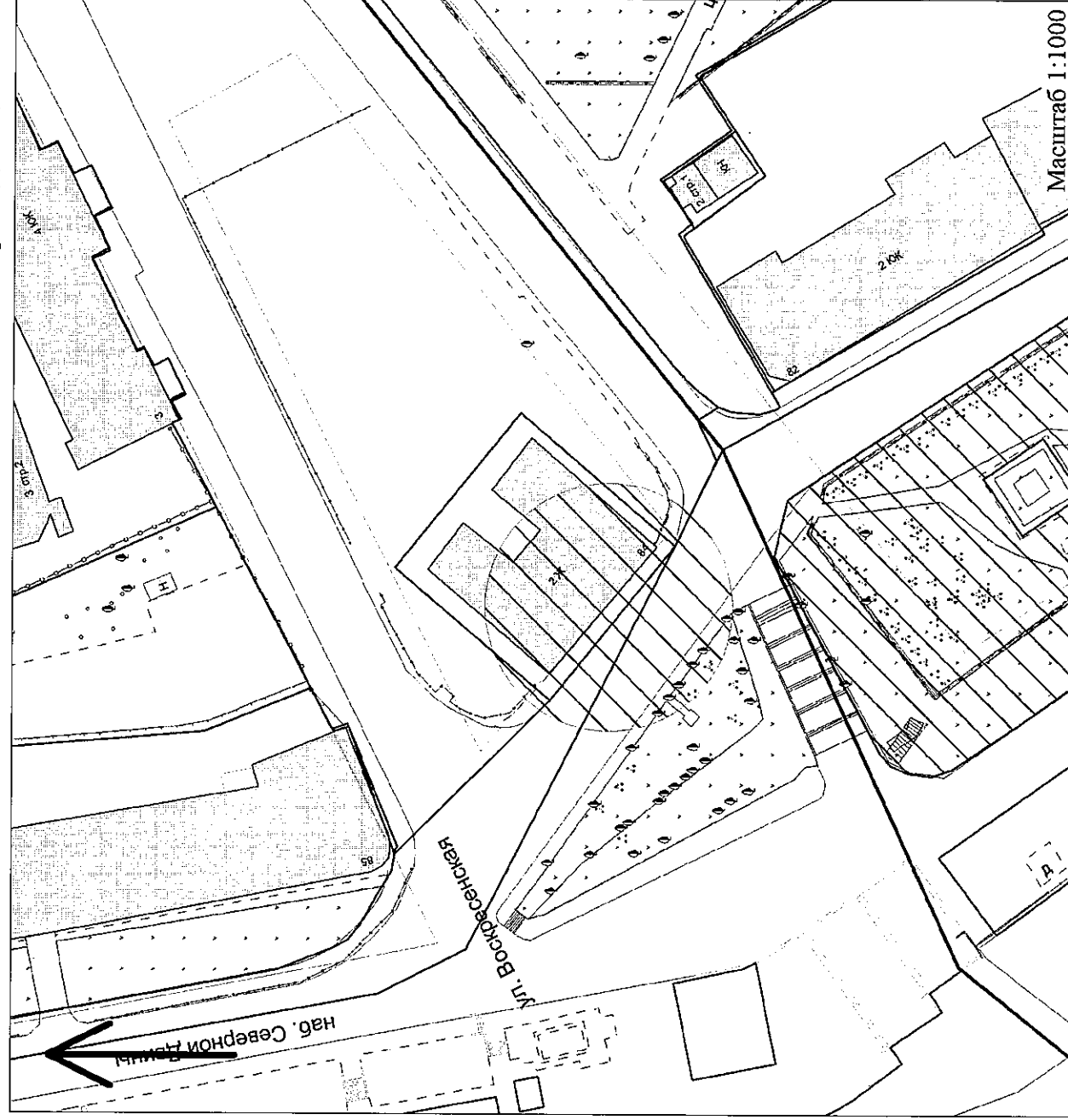
- - границы земельного участка;
- ▨ - границы прилегающих территорий, в пределах которых не допускается розничная продажа алкогольной продукции.

Приложение № 2

УТВЕРЖДЕНА
постановлением мэрии
города Архангельска
от 07.04.2014 № 278

Схема № 98
границ прилегающей территории
муниципального казенного учреждения
"Город Архангельск"
"Городской центр экспертизы, мониторинга, психолого-педагогического
и информационно-методического сопровождения "Леда"

Местоположение объекта: Архангельская область, г. Архангельск, наб. Северной Двины, д. 84



Условные обозначения:

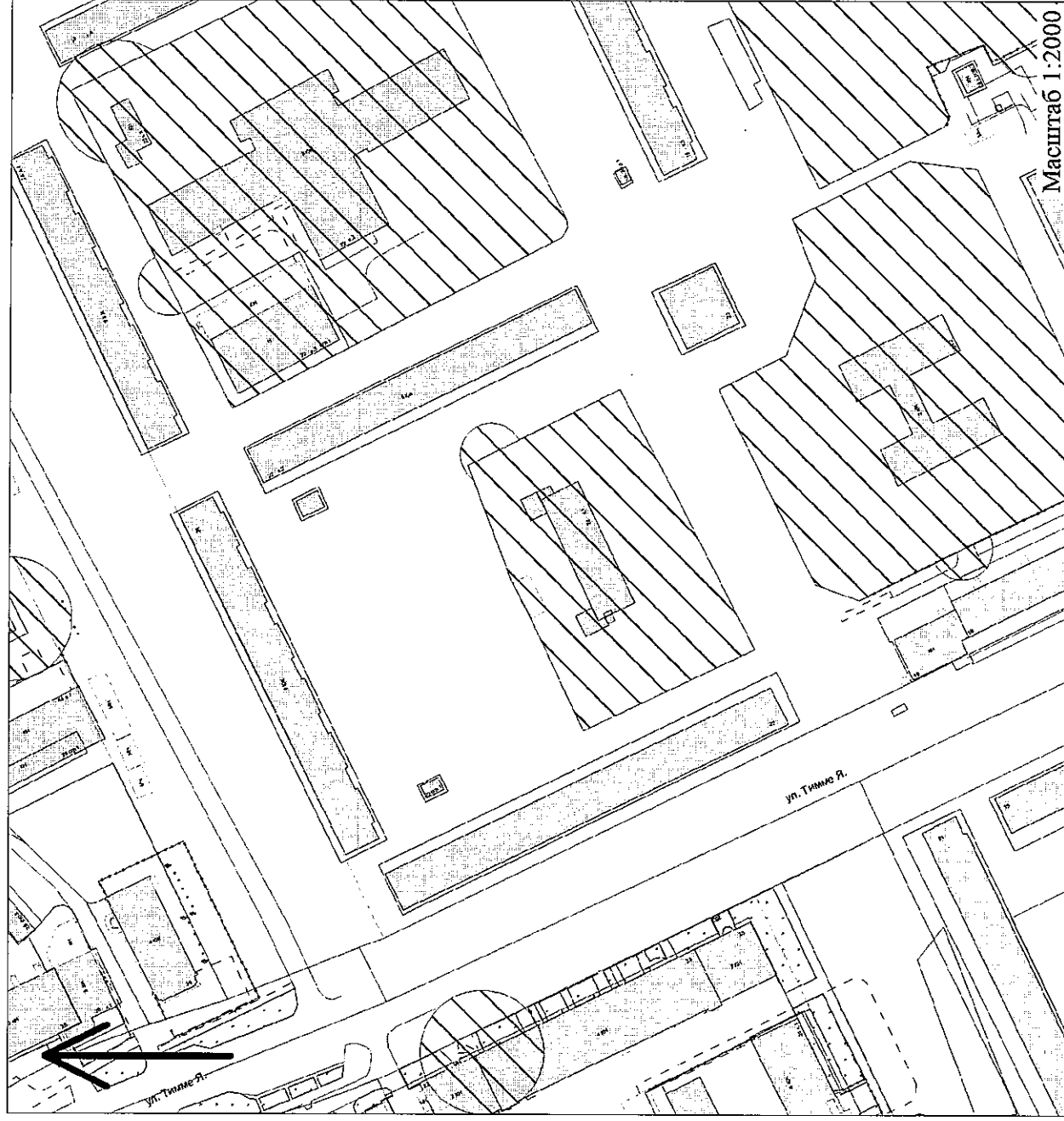
- - границы земельного участка;
- ▨ - границы прилегающих территорий, в пределах которых не допускается розничная продажа алкогольной продукции.

Приложение № 2

УТВЕРЖДЕНА
постановлением мэрии
города Архангельска
от 07.04.2014 № 278

Схема № 99
границ прилегающей территории
муниципального бюджетного учреждения
дополнительного образования
муниципального образования "Город Архангельск"
"Детская художественная школа № 1"

Местоположение объекта: Архангельская область, г. Архангельск, ул. Тимме Я., д. 22, корп. 1



Условные обозначения:

- границы земельного участка;
- ▨ границы прилегающих территорий, в пределах которых не допускается розничная продажа алкогольной продукции.

Приложение № 2

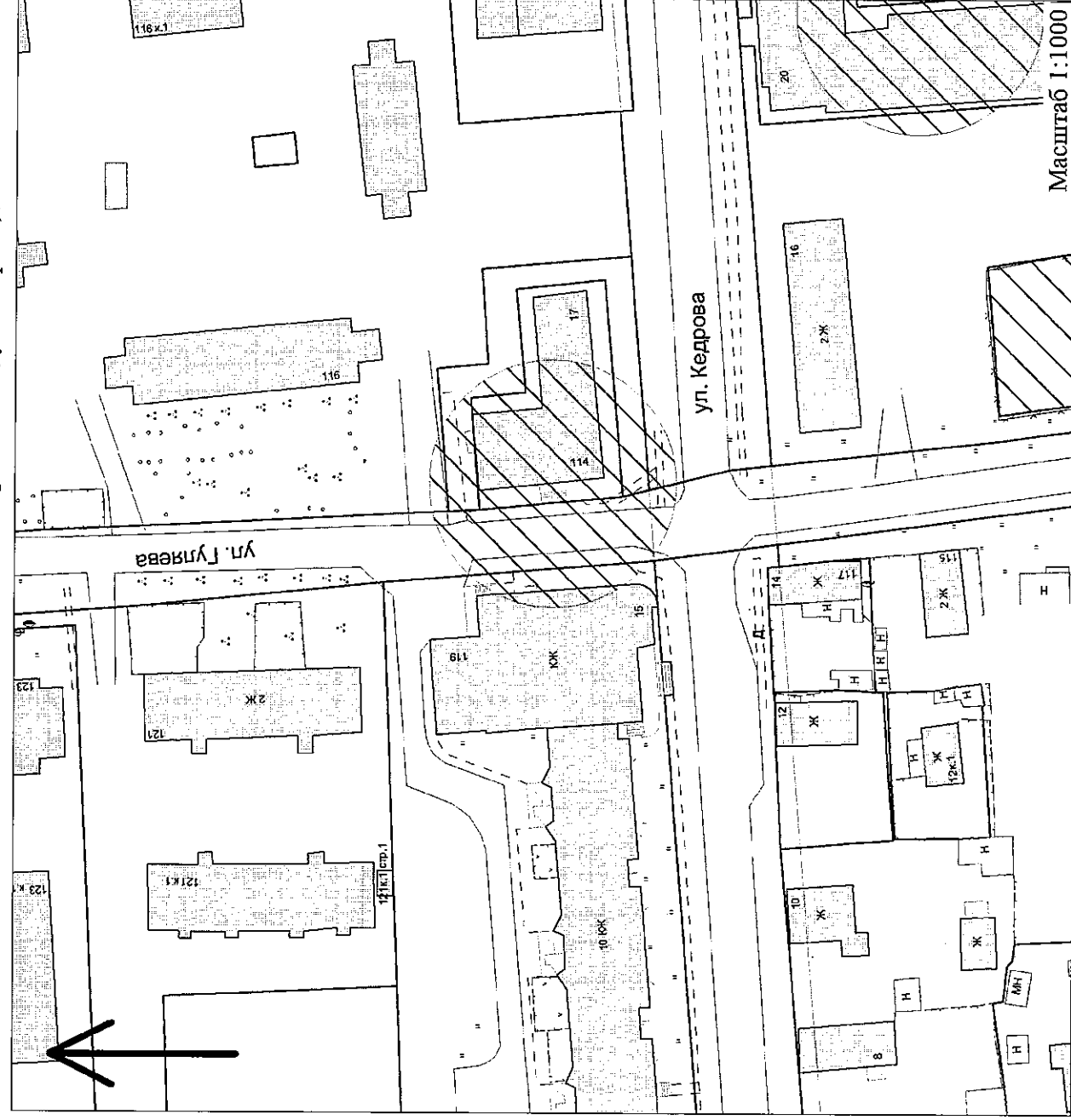
УТВЕРЖДЕНА

постановлением мэрии
города Архангельска
от 07.04.2014 № 278

Схема № 100

границ прилегающей территории
муниципального бюджетного учреждения
дополнительного образования
муниципального образования "Город Архангельск"
"Детская школа искусств № 2 имени А.П. Загвоздиной"

Местоположение объекта: Архангельская область, г. Архангельск, ул. Кедрова, д. 17



Условные обозначения:

- границы земельного участка;
- границы прилегающих территорий, в пределах которых не допускается розничная продажа алкогольной продукции.

Приложение № 2

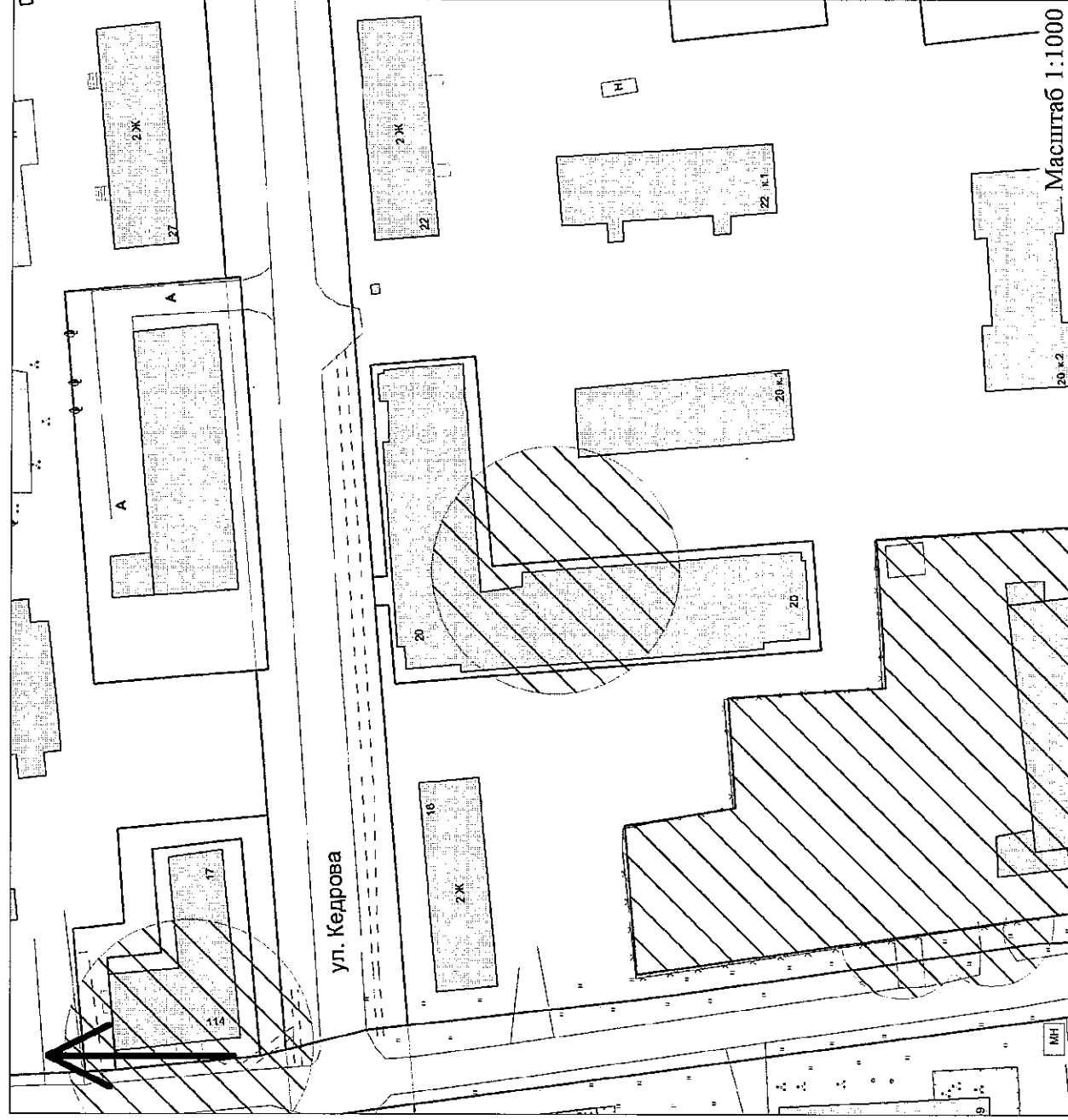
УТВЕРЖДЕНА

постановлением мэрии
города Архангельска
от 07.04.2014 № 278

Схема № 101

**границ прилегающей территории
муниципального бюджетного учреждения
дополнительного образования
муниципального образования "Город Архангельск"
"Детская школа искусств № 2 имени А.П. Загвоздиной"**

Местоположение объекта: Архангельская область, г. Архангельск, ул. Кедрова, д. 20



Условные обозначения:

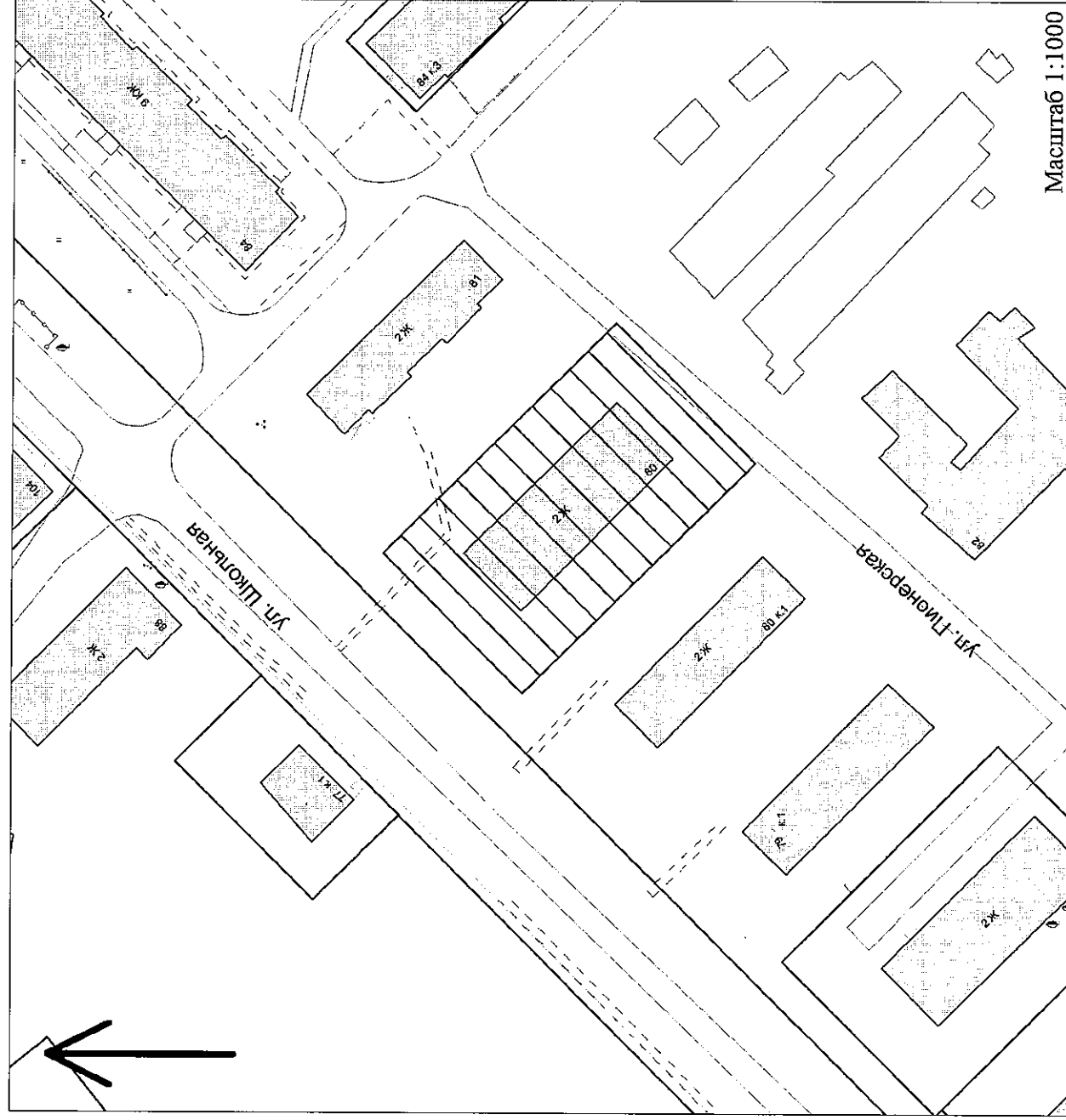
- - границы земельного участка;
- ▨ - границы прилегающих территорий, в пределах которых не допускается розничная продажа алкогольной продукции.

Приложение № 2

УТВЕРЖДЕНА
постановлением мэрии
города Архангельска
от 07.04.2014 № 278

Схема № 102
границ прилегающей территории
муниципального бюджетного учреждения
дополнительного образования
муниципального образования "Город Архангельск"
"Детская школа искусств № 2 имени А.П. Загвоздиной"

Местоположение объекта: Архангельская область, г. Архангельск, ул. Школьная, д. 80



Условные обозначения:

- границы земельного участка;
- ▨ - границы прилегающих территорий, в пределах которых не допускается розничная продажа алкогольной продукции.

Приложение № 2

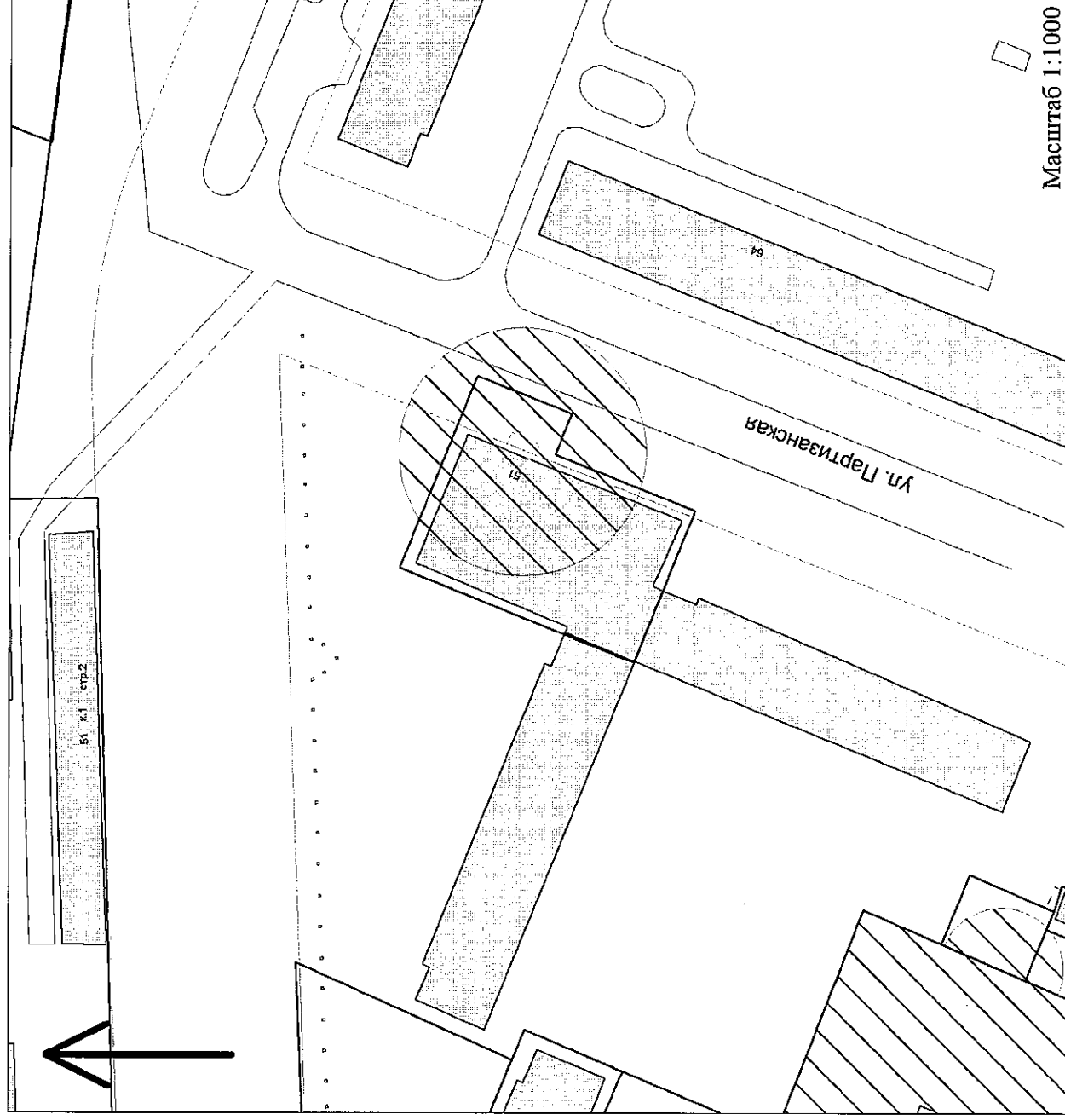
УТВЕРЖДЕНА

постановлением мэрии
города Архангельска
от 07.04.2014 № 278

Схема № 103

границ прилегающей территории
муниципального бюджетного учреждения
дополнительного образования
муниципального образования "Город Архангельск"
"Детская школа искусств № 5 "Рапсодия"

Местоположение объекта: Архангельская область, г. Архангельск, ул. Партизанская, д. 51



Условные обозначения:

- - границы земельного участка;
- ▨ - границы прилегающих территорий, в пределах которых не допускается розничная продажа алкогольной продукции.

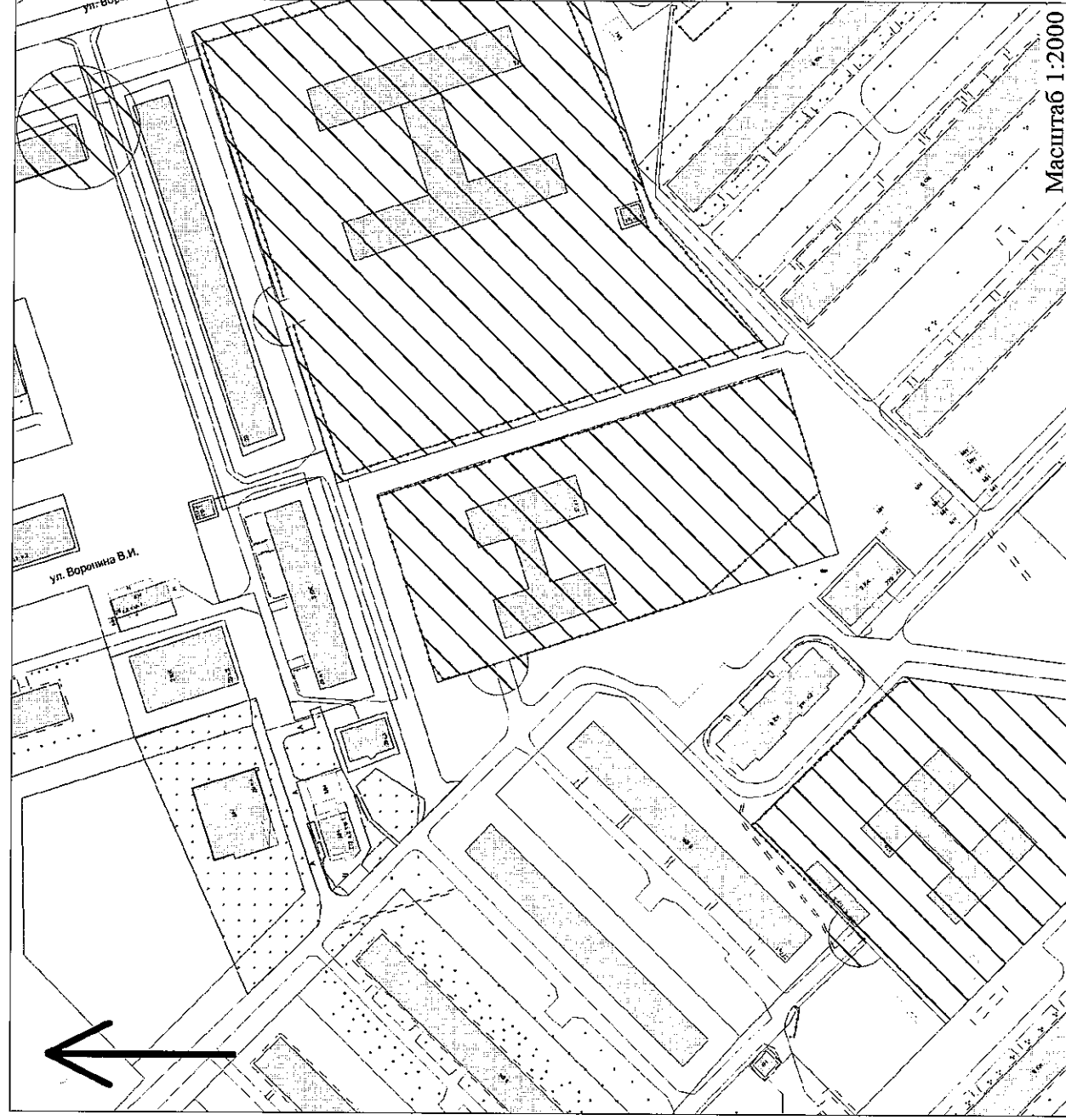
Приложение № 2

УТВЕРЖДЕНА
постановлением мэрии
города Архангельска
от 07.04.2014 № 278

Схема № 104

**границ прилегающей территории
муниципального бюджетного образовательного учреждения
дополнительного образования детей
муниципального образования "Город Архангельск"
"Детская школа искусств № 31"**

Местоположение объекта: Архангельская область, г. Архангельск, ул. Воронина В.И., д. 27,
корп. 1



Условные обозначения:

- границы земельного участка;
- ▨ границы прилегающих территорий, в пределах которых не допускается розничная продажа алкогольной продукции.

Приложение № 2

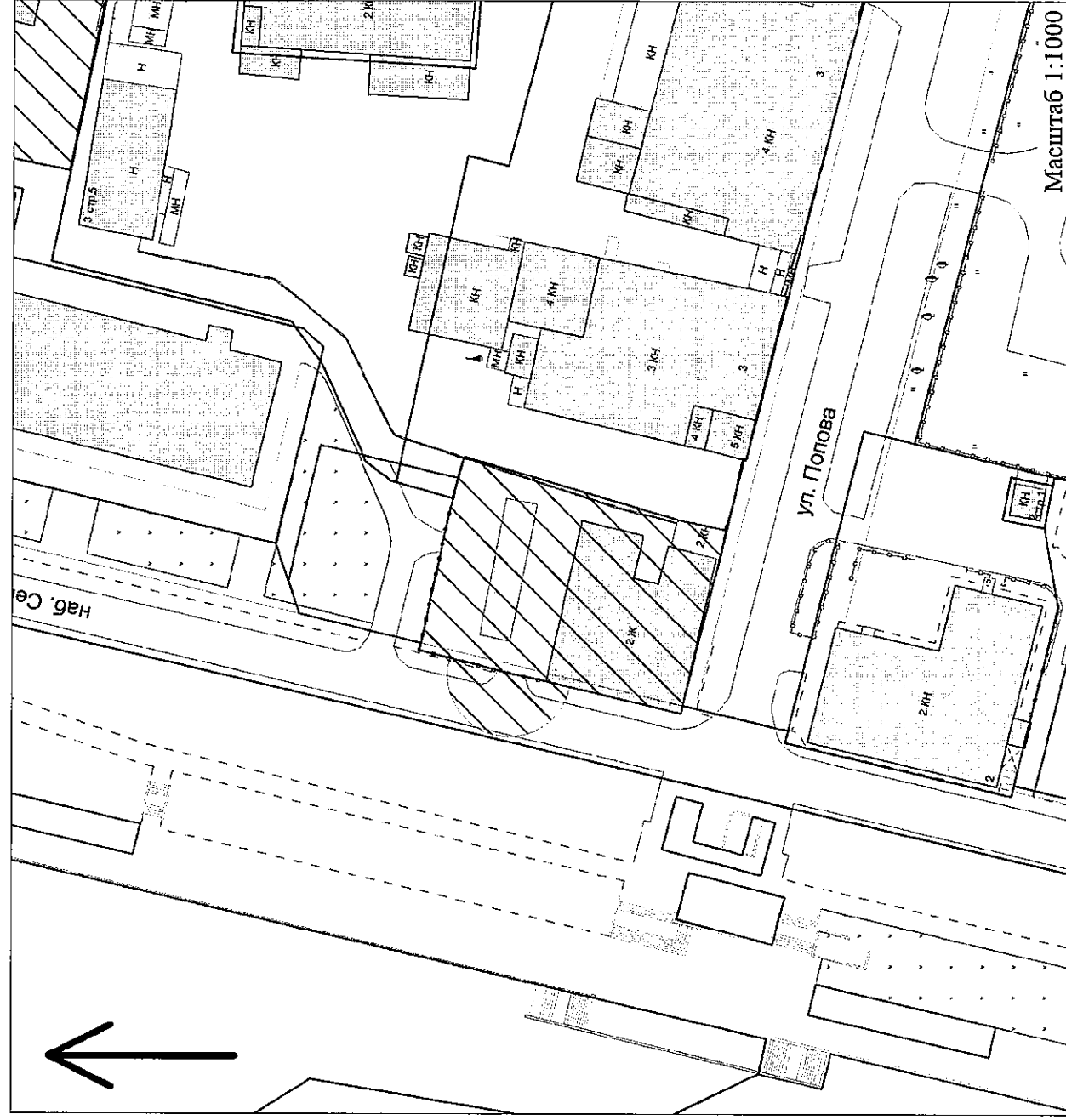
УТВЕРЖДЕНА

постановлением мэрии
города Архангельска
от 07.04.2014 № 278

Схема № 105

границ прилегающей территории
муниципального бюджетного учреждения
дополнительного образования
муниципального образования "Город Архангельск"
"Детская школа искусств № 42 "Гармония"

Местоположение объекта: Архангельская область, г. Архангельск, ул. Попова, д. 1



Условные обозначения:

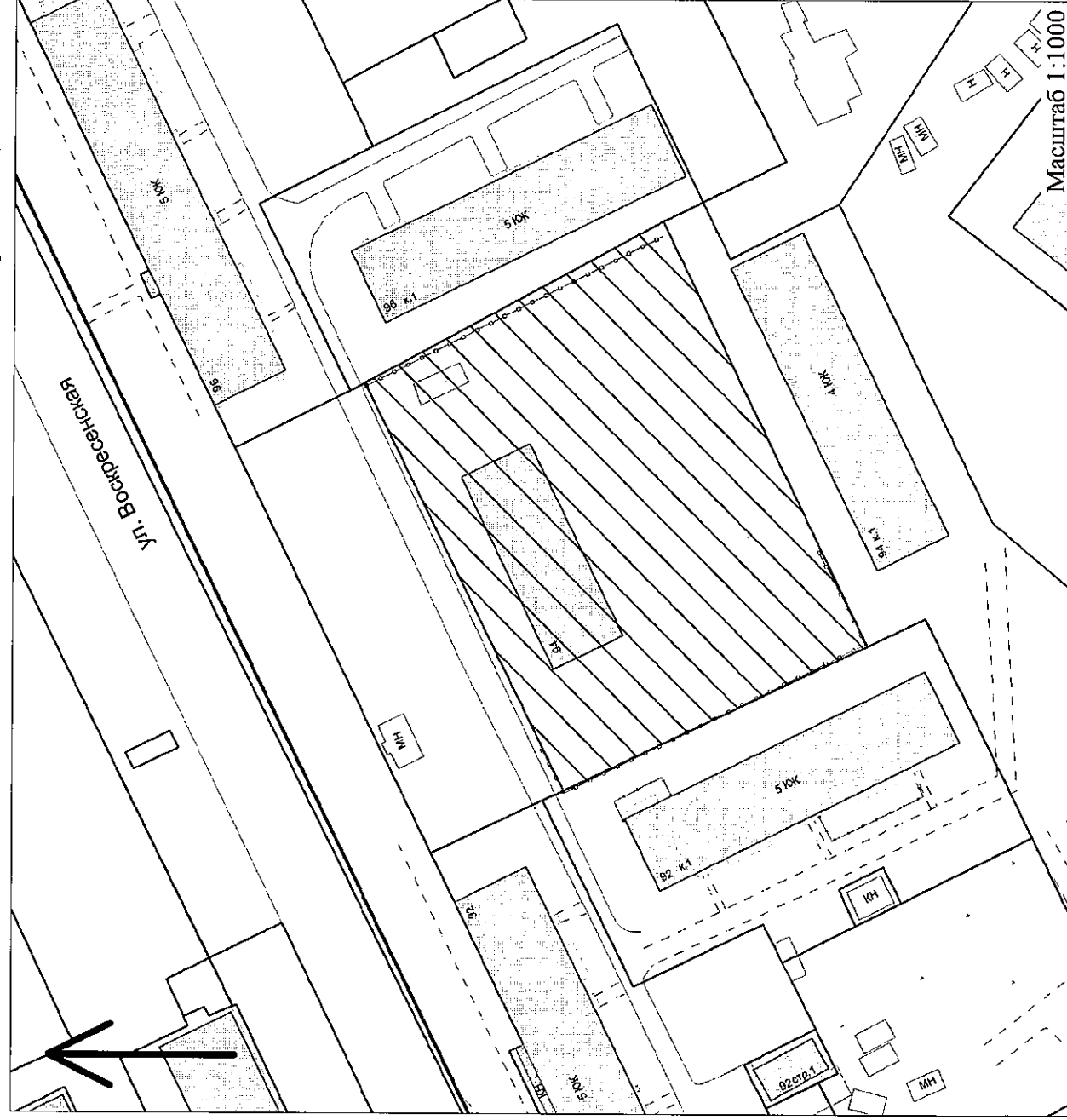
- границы земельного участка;
- границы прилегающих территорий, в пределах которых не допускается розничная продажа алкогольной продукции.

Приложение № 2

УТВЕРЖДЕНА
постановлением мэрии
города Архангельска
от 07.04.2014 № 278

Схема № 106
границ прилегающей территории
муниципального бюджетного учреждения
дополнительного образования
муниципального образования "Город Архангельск"
"Городская детская музыкальная школа "Классика"

Местоположение объекта: Архангельская область, г. Архангельск, ул. Воскресенская, д. 94



Условные обозначения:

- границы земельного участка;
- границы прилегающих территорий, в пределах которых не допускается розничная продажа алкогольной продукции.

Приложение № 2

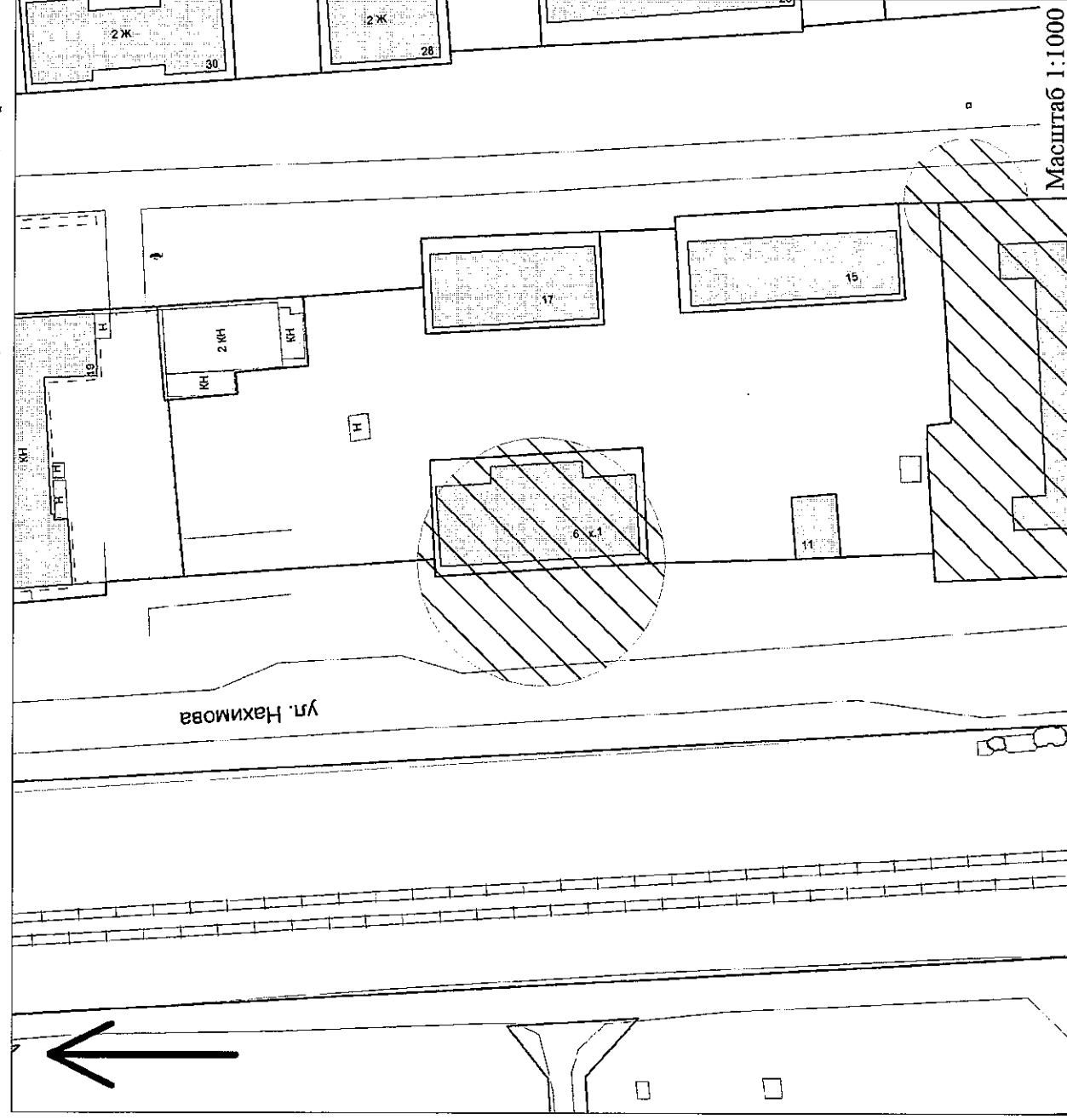
УТВЕРЖДЕНА

постановлением мэрии
города Архангельска
от 07.04.2014 № 278

Схема № 107

**границ прилегающей территории
муниципального бюджетного учреждения
дополнительного образования
муниципального образования "Город Архангельск"
"Детская школа искусств № 48"**

Местоположение объекта: Архангельская область, г. Архангельск, ул. Нахимова, д. 6, корп. 1



Условные обозначения:

- - границы земельного участка;
- ▨ - границы прилегающих территорий, в пределах которых не допускается розничная продажа алкогольной продукции.

Приложение № 2

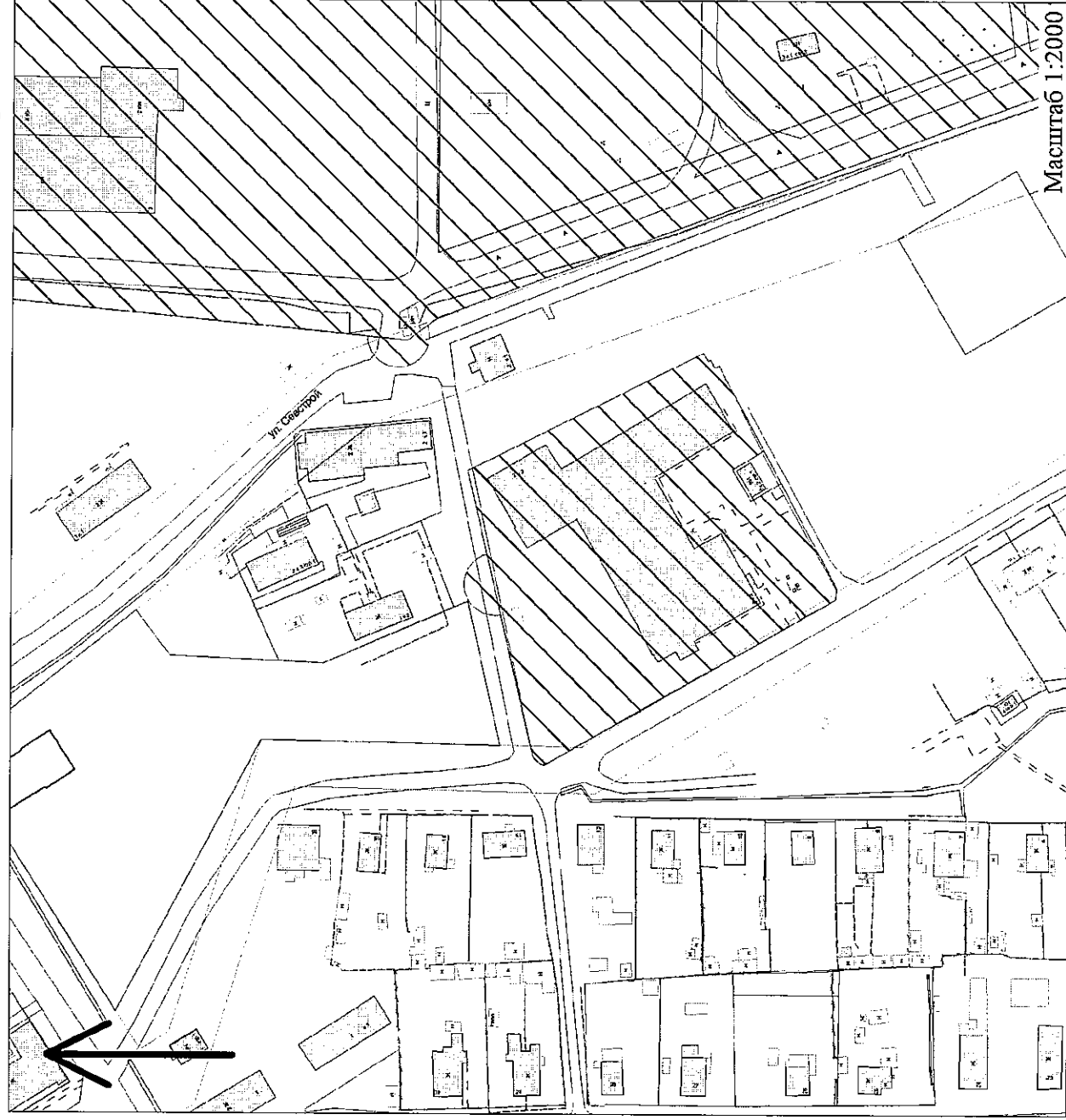
УТВЕРЖДЕНА

постановлением мэрии
города Архангельска
от 07.04.2014 № 278

Схема № 108

**границ прилегающей территории
муниципального бюджетного учреждения
дополнительного образования
муниципального образования "Город Архангельск"
"Детская школа искусств № 48"**

Местоположение объекта: Архангельская область, г. Архангельск, ул. Севстрой, д. 2, корп. 2



Условные обозначения:

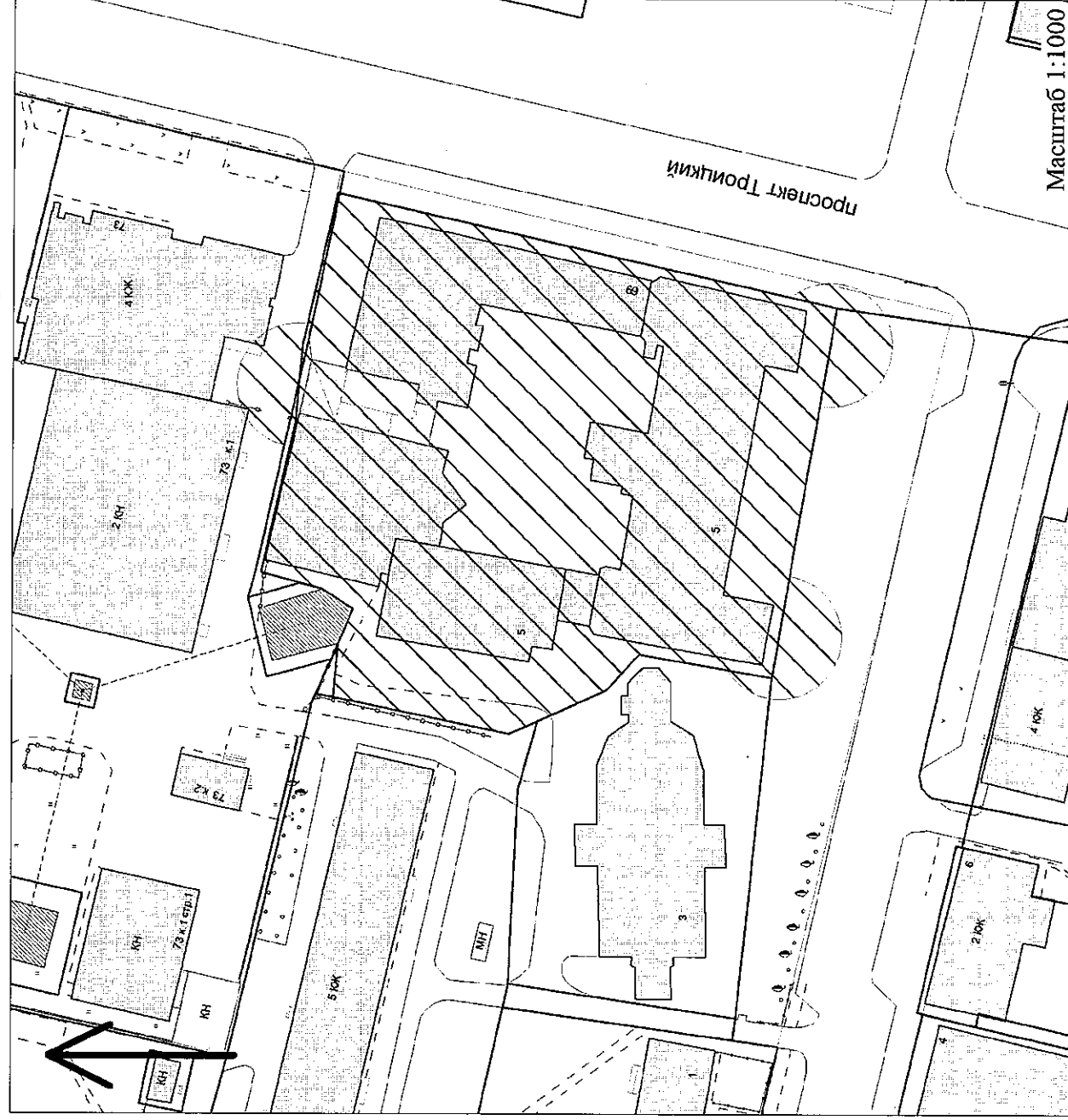
- - границы земельного участка;
- ▨ - границы прилегающих территорий, в пределах которых не допускается розничная продажа алкогольной продукции.

Приложение № 2

УТВЕРЖДЕНА
постановлением мэрии
города Архангельска
от 07.04.2014 № 278

Схема № 109
границ прилегающей территории
муниципального бюджетного учреждения
дополнительного образования
муниципального образования "Город Архангельск"
"Детско-юношеская спортивная школа № 1"

Местоположение объекта: Архангельская область, г. Архангельск, пр. Троицкий, д. 69



Условные обозначения:

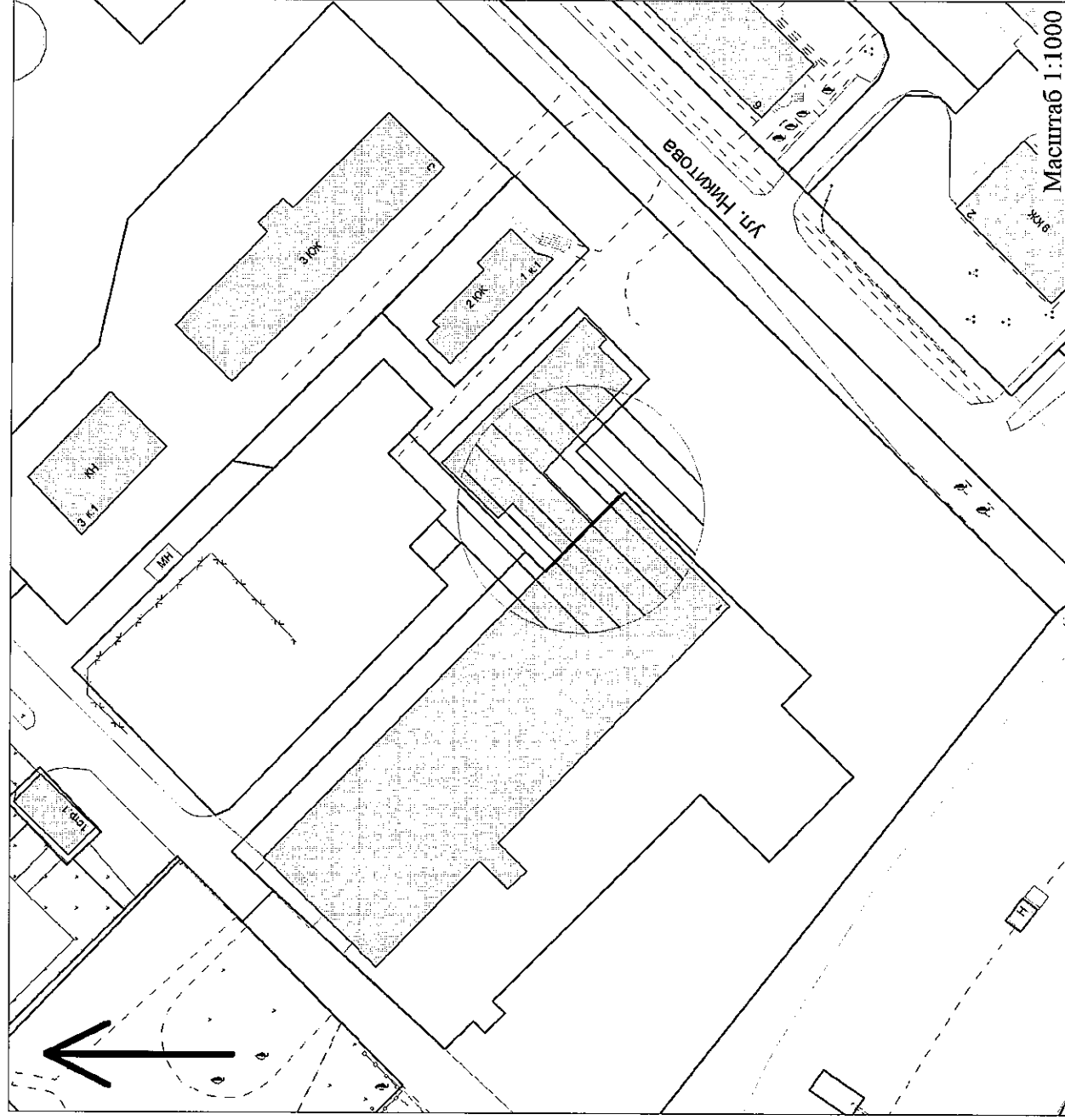
- границы земельного участка;
- ▨ - границы прилегающих территорий, в пределах которых не допускается розничная продажа алкогольной продукции.

Приложение № 2

УТВЕРЖДЕНА
постановлением мэрии
города Архангельска
от 07.04.2014 № 278

Схема № 110
границ прилегающей территории
муниципального бюджетного учреждения
дополнительного образования
муниципального образования "Город Архангельск"
"Детско-юношеская спортивная школа
имени Героя Советского Союза П.В. Усова"

Местоположение объекта: Архангельская область, г. Архангельск, ул. Никитова, д. 1



Условные обозначения:

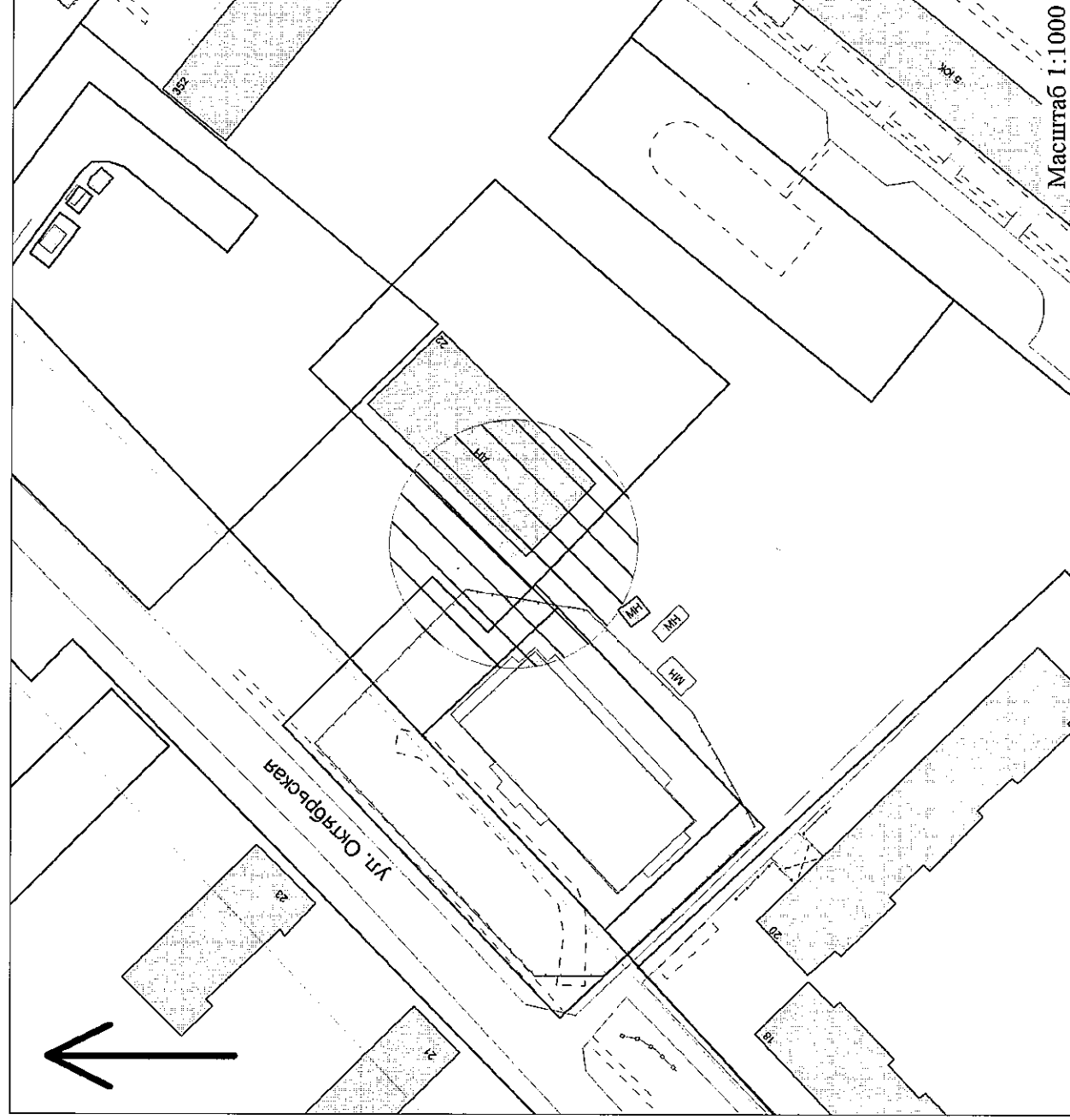
- границы земельного участка;
- - границы прилегающих территорий, в пределах которых не допускается розничная продажа алкогольной продукции.

Приложение № 2

УТВЕРЖДЕНА
постановлением мэрии
города Архангельска
от 07.04.2014 № 278

Схема № 111
границ прилегающей территории
муниципального бюджетного учреждения
дополнительного образования
"Город Архангельск"
"Детско-юношеская спортивная школа
имени Героя Советского Союза П.В. Усова"

Местоположение объекта: Архангельская область, г. Архангельск, ул. Октябрьская, д. 22



Условные обозначения:

- - границы земельного участка;
- ▨ - границы прилегающих территорий, в пределах которых не допускается розничная продажа алкогольной продукции.

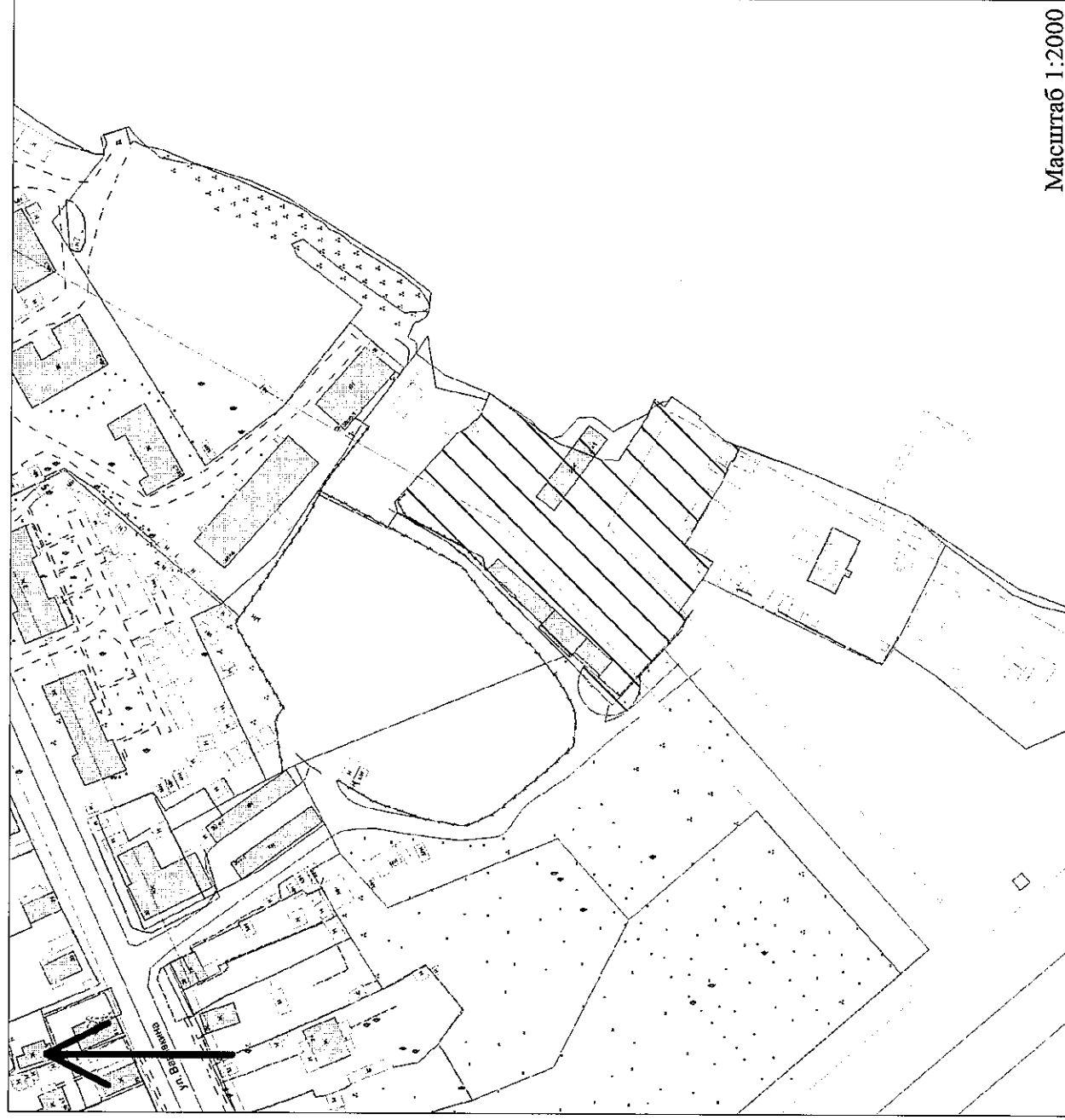
Приложение № 2

УТВЕРЖДЕНА
постановлением мэрии
города Архангельска
от 07.04.2014 № 278

Схема № 112

**границ прилегающей территории
муниципального бюджетного учреждения
дополнительного образования
муниципального образования "Город Архангельск"
"Детско-юношеская спортивная школа имени Соколова Л.К."**

Местоположение объекта: Архангельская область, г. Архангельск, ул. Советская, 2, корп. 1



Масштаб 1:2000

Условные обозначения:

- - границы земельного участка;
- ▨ - границы прилегающих территорий, в пределах которых не допускается розничная продажа алкогольной продукции.

Приложение № 2

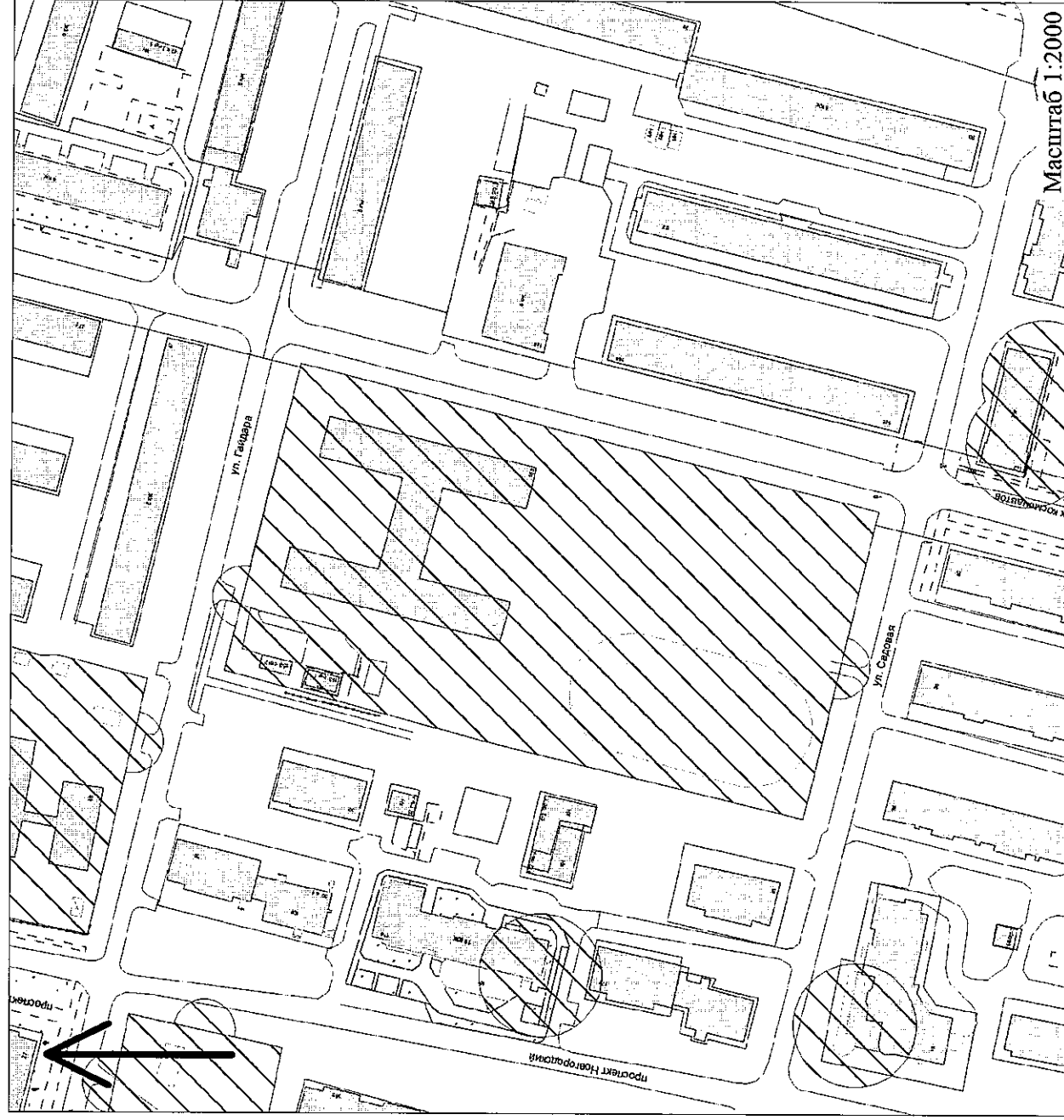
УТВЕРЖДЕНА

постановлением мэрии
города Архангельска
от 07.04.2014 № 278

Схема № 112/1

границ прилегающей территории
муниципального бюджетного учреждения
дополнительного образования
муниципального образования "Город Архангельск"
"Детско-юношеская спортивная школа имени Соколова Л.К."

Местоположение объекта: Архангельская область, г. Архангельск, пр. Советских космонавтов,
д. 153



Условные обозначения:

- границы земельного участка;
- ▨ - границы прилегающих территорий, в пределах которых не допускается розничная продажа алкогольной продукции.

Приложение № 2

УТВЕРЖДЕНА

постановлением мэрии
города Архангельска
от 07.04.2014 № 278

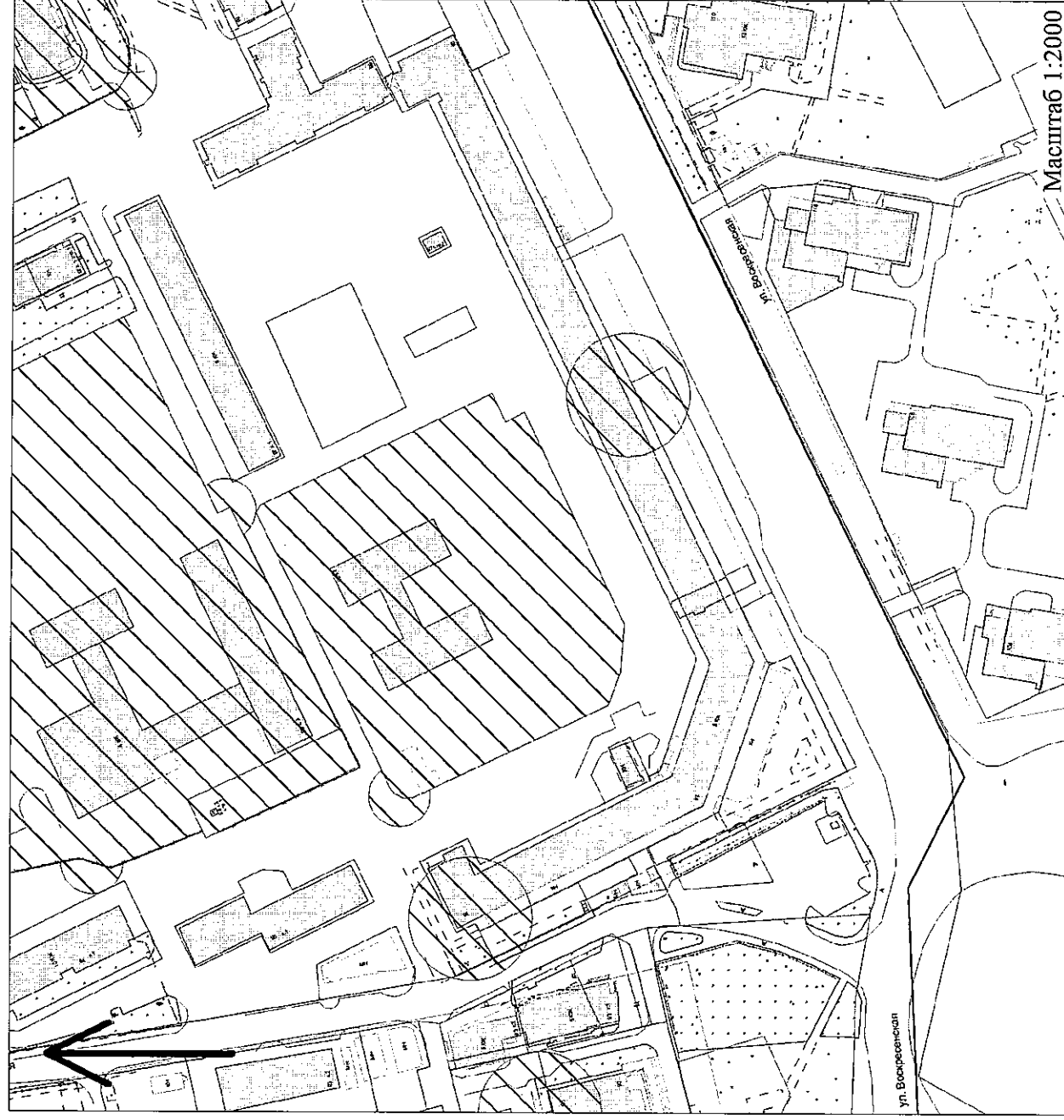
Схема № 114

**границ прилегающей территории
муниципального бюджетного учреждения
дополнительного образования**

муниципального образования "Город Архангельск"

"Шахматно-шашечная спортивная школа № 5 имени Я.Г. Карбасникова"

Местоположение объекта: Архангельская область, г. Архангельск, ул. Воскресенская, 95



Условные обозначения:

- границы земельного участка;
- ▨ границы прилегающих территорий, в пределах которых не допускается розничная продажа алкогольной продукции.

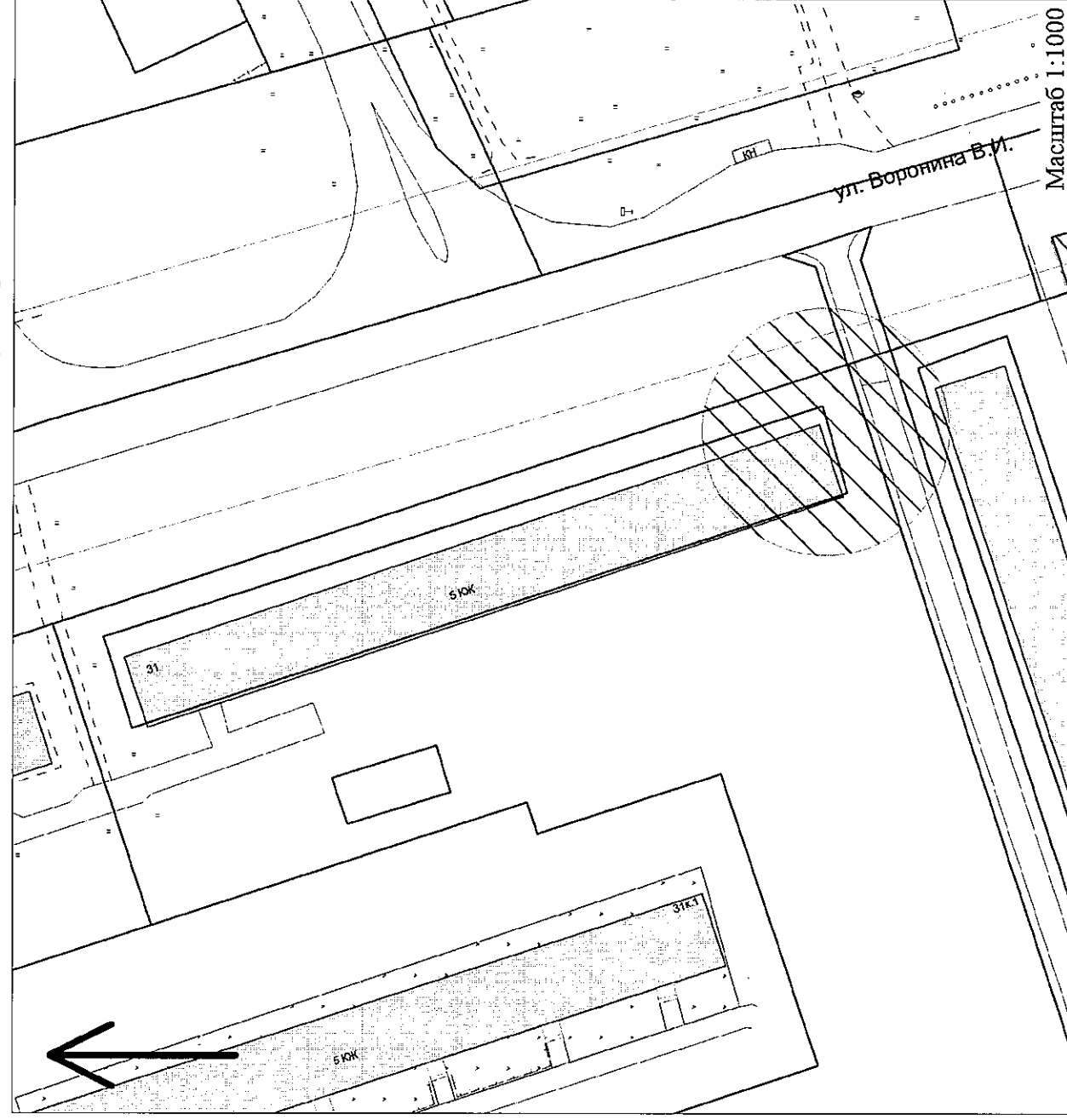
УТВЕРЖДЕНА

постановлением мэрии
города Архангельска
от 07.04.2014 № 278

Схема № 115

**границ прилегающей территории
муниципального бюджетного образовательного учреждения
дополнительного образования детей
муниципального образования "Город Архангельск"
"Шахматно-шашечная спортивная школа № 5 имени Я.Г. Карбасникова"**

Местоположение объекта: Архангельская область, г. Архангельск, ул. Воронина В.И., д. 31



Условные обозначения:

- - границы земельного участка;
- ▨ - границы прилегающих территорий, в пределах которых не допускается розничная продажа алкогольной продукции.

Приложение № 2

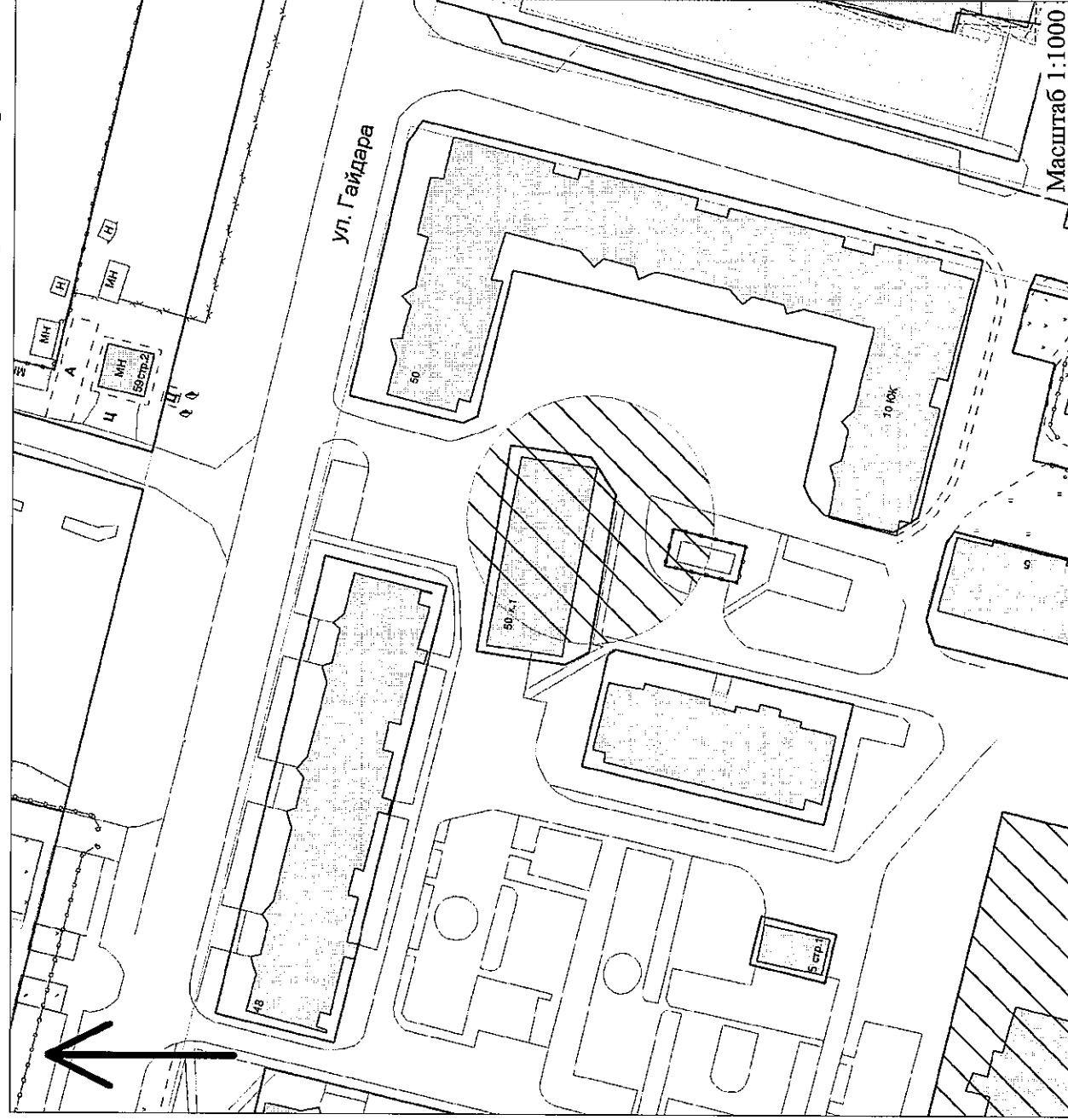
УТВЕРЖДЕНА

постановлением мэрии
города Архангельска
от 07.04.2014 № 278


Схема № 119

**границ прилегающей территории
муниципального бюджетного учреждения
дополнительного образования
муниципального образования "Город Архангельск"
"Детско-юношеская спортивная школа "Каскад"**

Местоположение объекта: Архангельская область, г. Архангельск, ул. Гайдара, д. 50, корп. 1



Условные обозначения:

- - границы земельного участка;
-  - границы прилегающих территорий, в пределах которых не допускается розничная продажа алкогольной продукции.

Приложение № 2

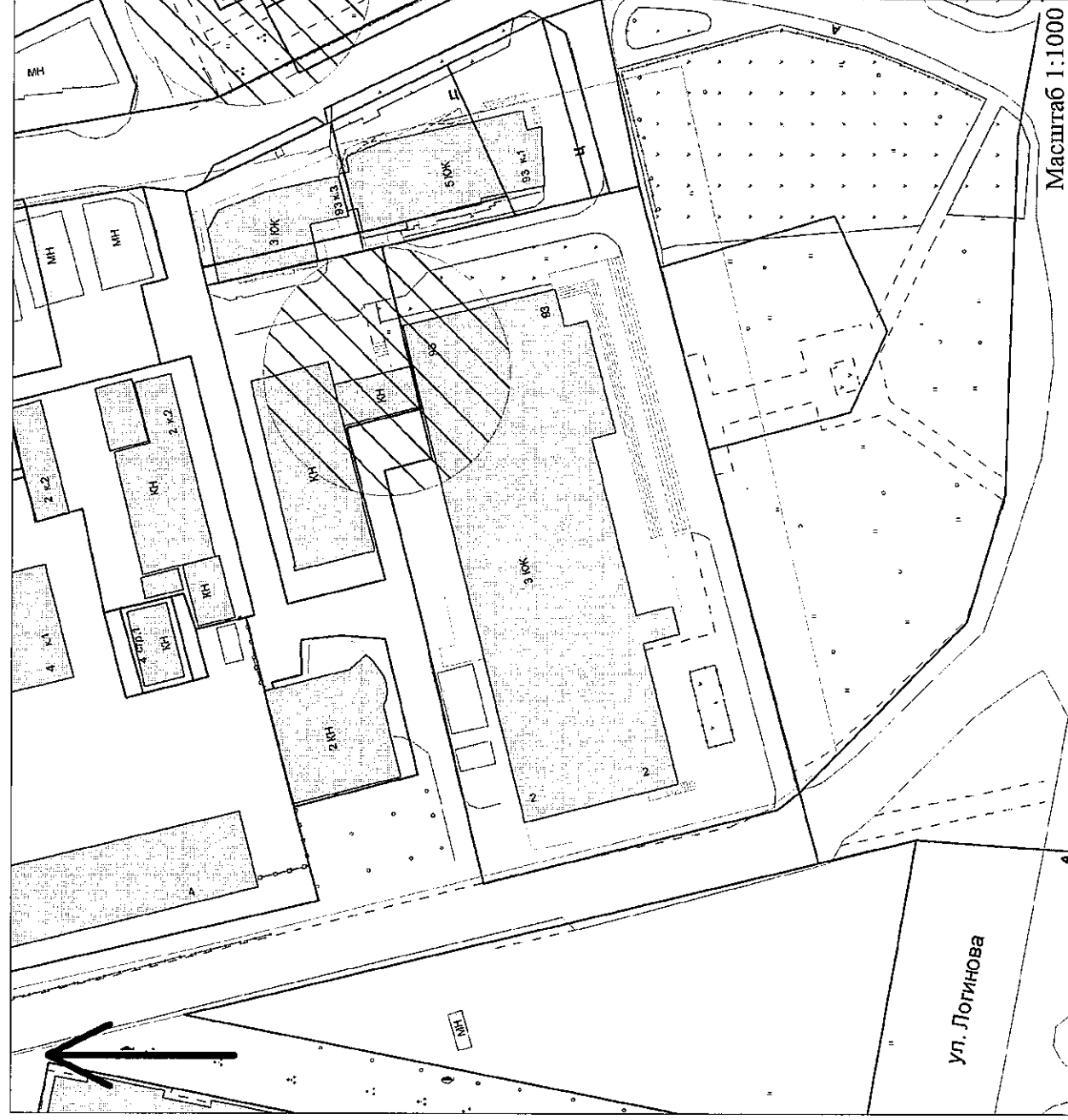
УТВЕРЖДЕНА

постановлением мэрии
города Архангельска
от 07.04.2014 № 278

Схема № 120

**границ прилегающей территории
муниципального бюджетного учреждения
дополнительного образования
муниципального образования "Город Архангельск"
"Детско-юношеская спортивная школа "Каскад"**

Местоположение объекта: Архангельская область, г. Архангельск, проезд Приорова Н.Н., д. 2



Условные обозначения:

- - границы земельного участка;
- ▨ - границы прилегающих территорий, в пределах которых не допускается розничная продажа алкогольной продукции.

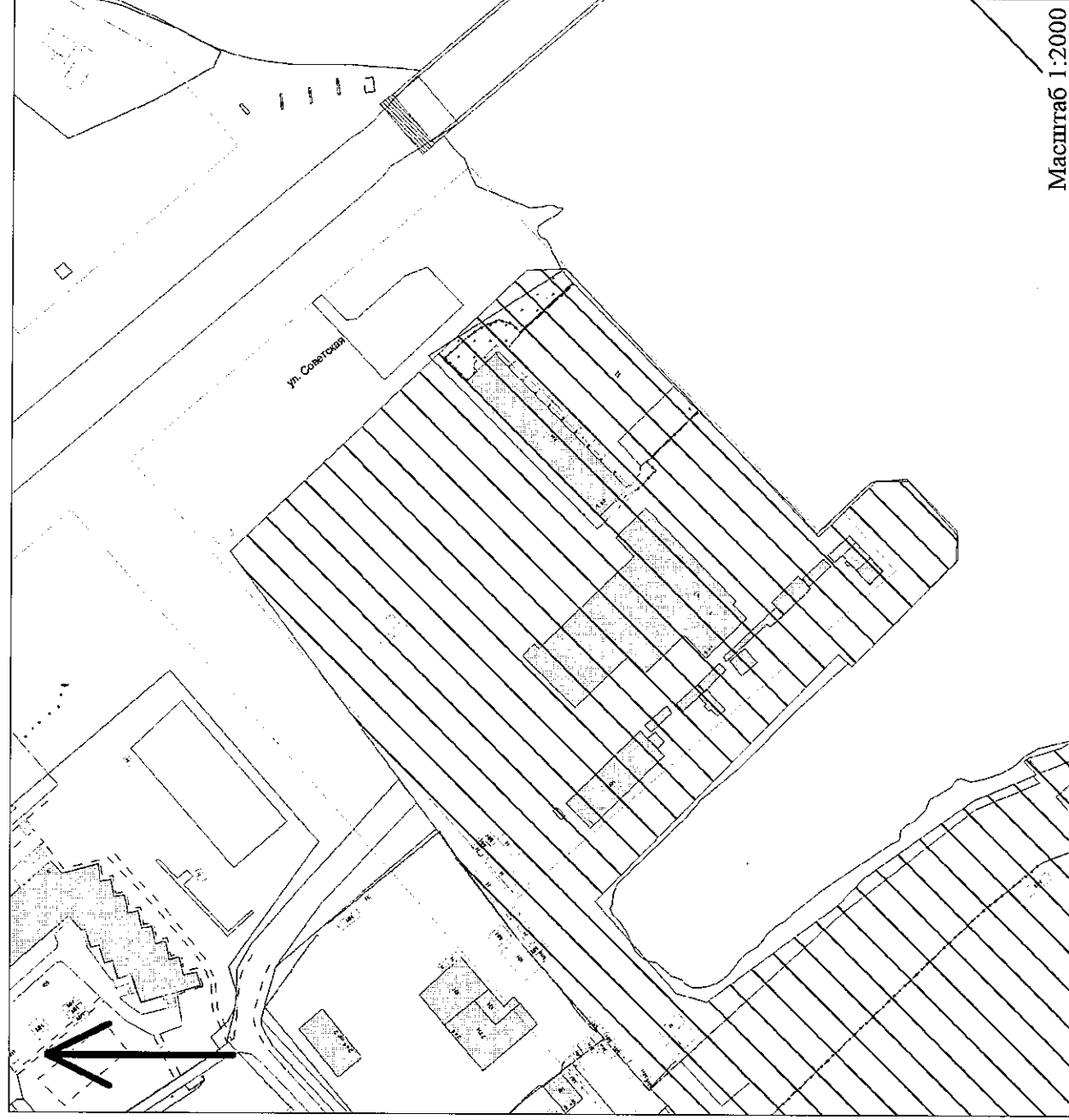
Приложение № 2

УТВЕРЖДЕНА
постановлением мэрии
города Архангельска
от 07.04.2014 № 278

Схема № 121

**границ прилегающей территории
муниципального бюджетного учреждения
дополнительного образования
муниципального образования "Город Архангельск"
"Детско-юношеская спортивная школа "Парусный центр "Норд"**

Местоположение объекта: Архангельская область, г. Архангельск, ул. Советская, д. 1



Масштаб 1:2000

Условные обозначения:

- - границы земельного участка;
- ▨ - границы прилегающих территорий, в пределах которых не допускается розничная продажа алкоголя и продукции.

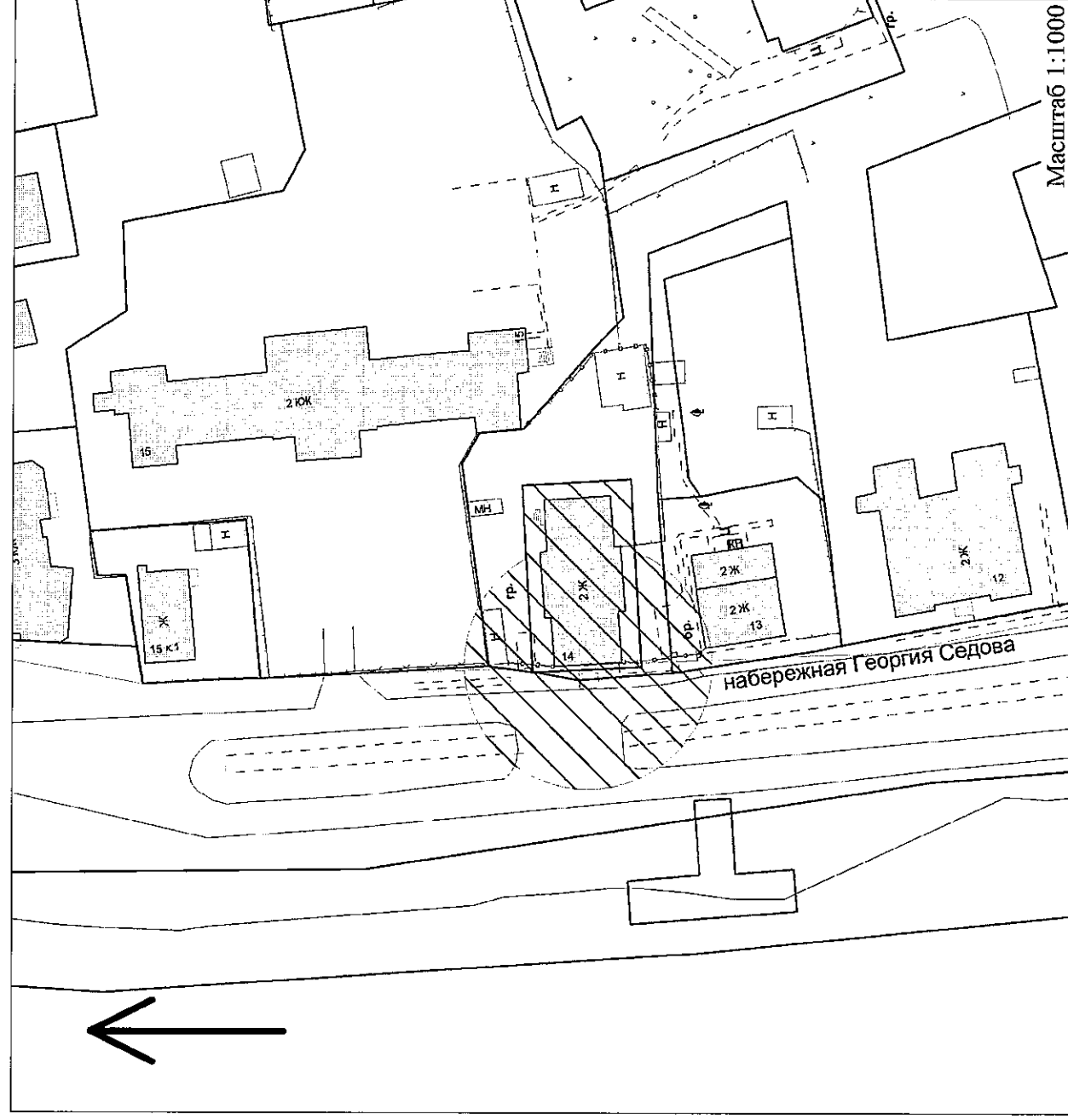
Приложение № 2

УТВЕРЖДЕНА
постановлением мэрии
города Архангельска
от 07.04.2014 № 278


Схема № 122

границ прилегающей территории муниципального
бюджетного образовательного учреждения дополнительного образования
муниципального образования "Город Архангельск"
"Архангельский детско-юношеский центр"

Местоположение объекта: Архангельская область, г. Архангельск, набережная Георгия Седова,
д. 14



Условные обозначения:

- - границы земельного участка;
-  - границы прилегающих территорий, в пределах которых не допускается розничная продажа алкогольной продукции.

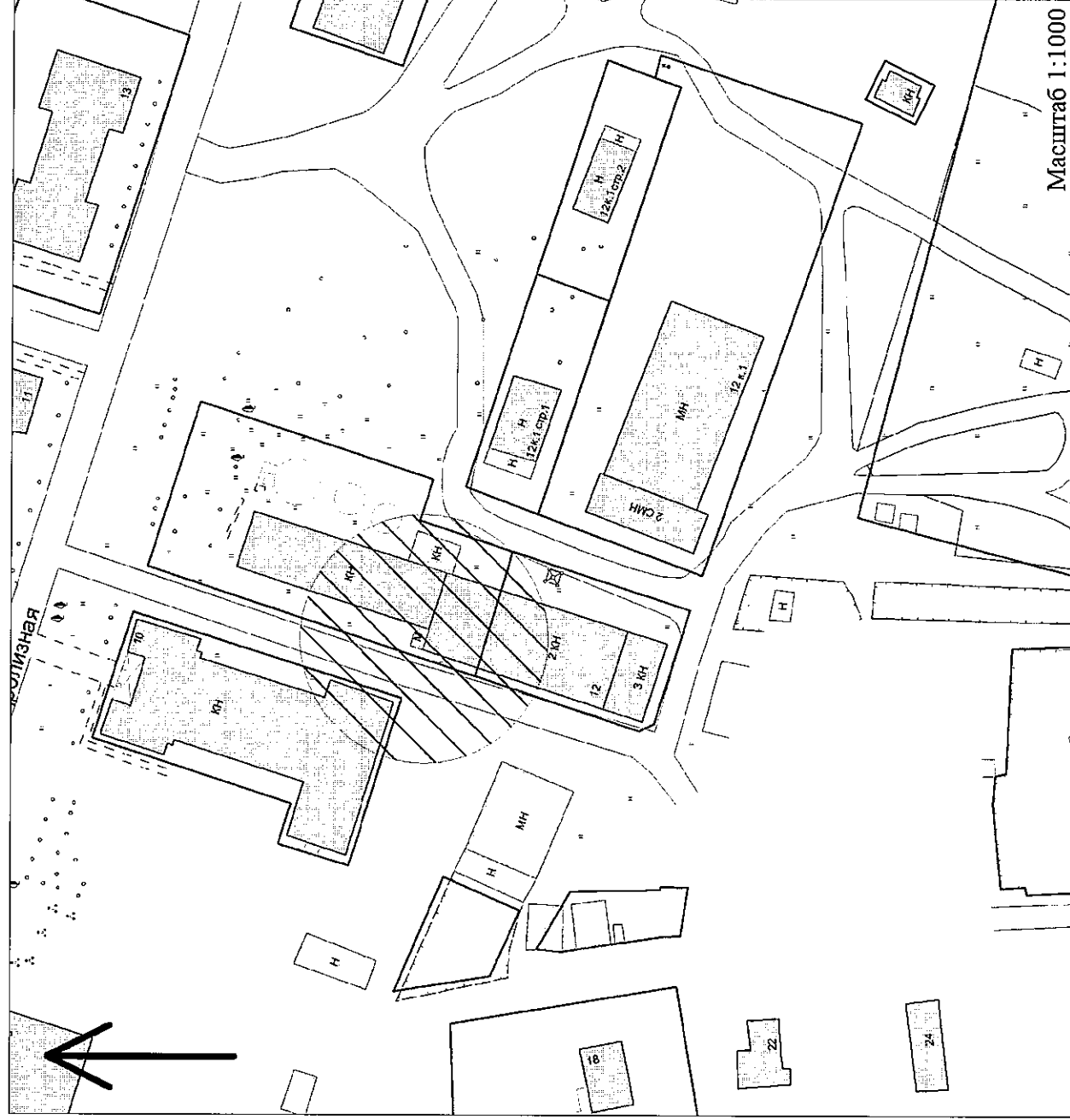
Приложение № 2

УТВЕРЖДЕНА

постановлением мэрии
города Архангельска
от 07.04.2014 № 278

Схема № 124
границ прилегающей территории
муниципального бюджетного учреждения
дополнительного образования
муниципального образования "Город Архангельск"
"Архангельский детско-юношеский центр"

Местоположение объекта: Архангельская область, г. Архангельск, ул. Гидролизная, д. 12



Условные обозначения:

- границы земельного участка;
- ▨ границы прилегающих территорий, в пределах которых не допускается розничная продажа алкогольной продукции.

Приложение № 2

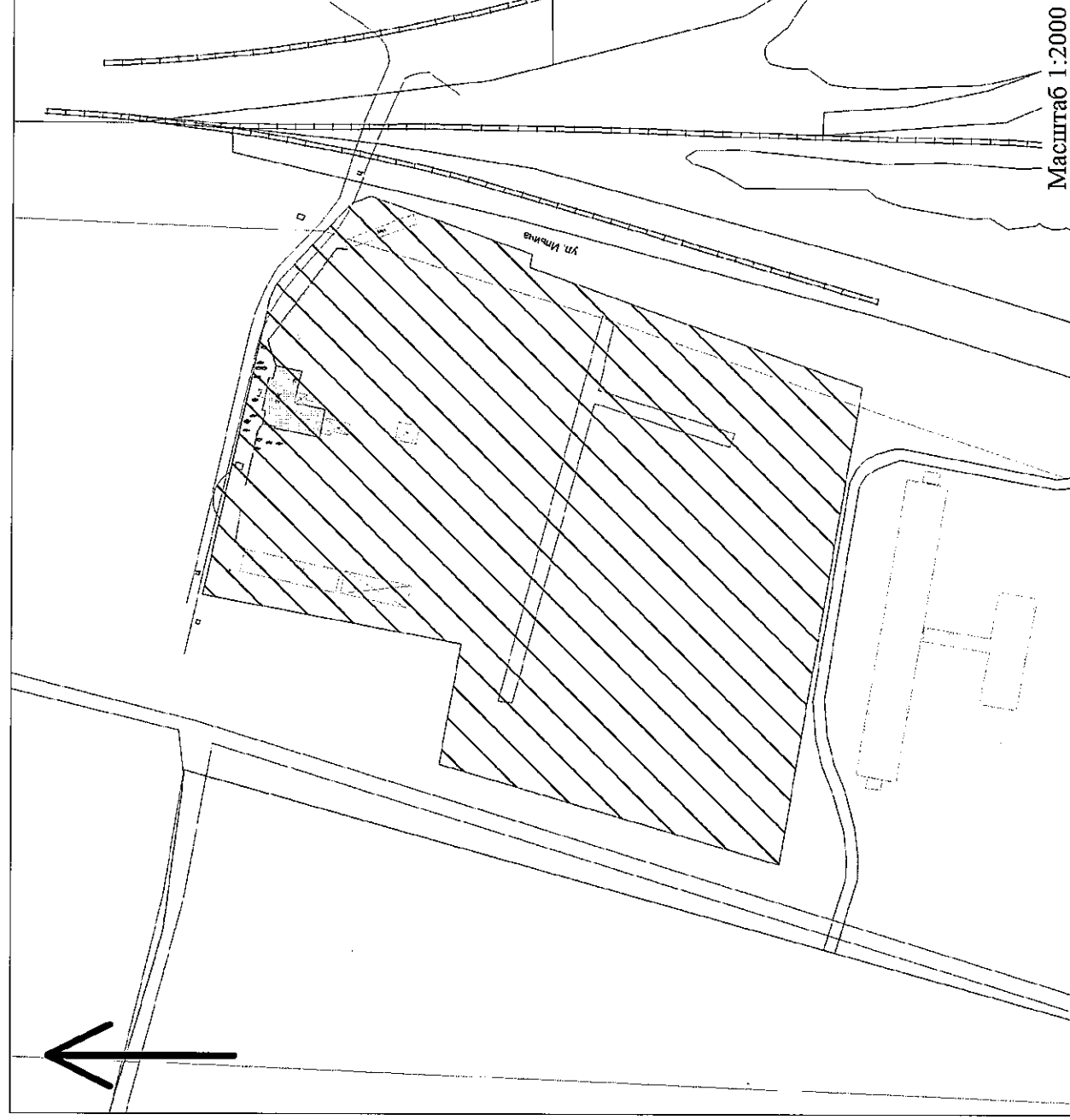
УТВЕРЖДЕНА

постановлением мэрии
города Архангельска
от 07.04.2014 № 278

Схема № 125

**границ прилегающей территории
муниципального бюджетного учреждения
дополнительного образования
"Город Архангельск"
"Архангельский детско-юношеский центр"**

Местоположение объекта: Архангельская область, г. Архангельск, ул. Ильича, д. 71



Условные обозначения:

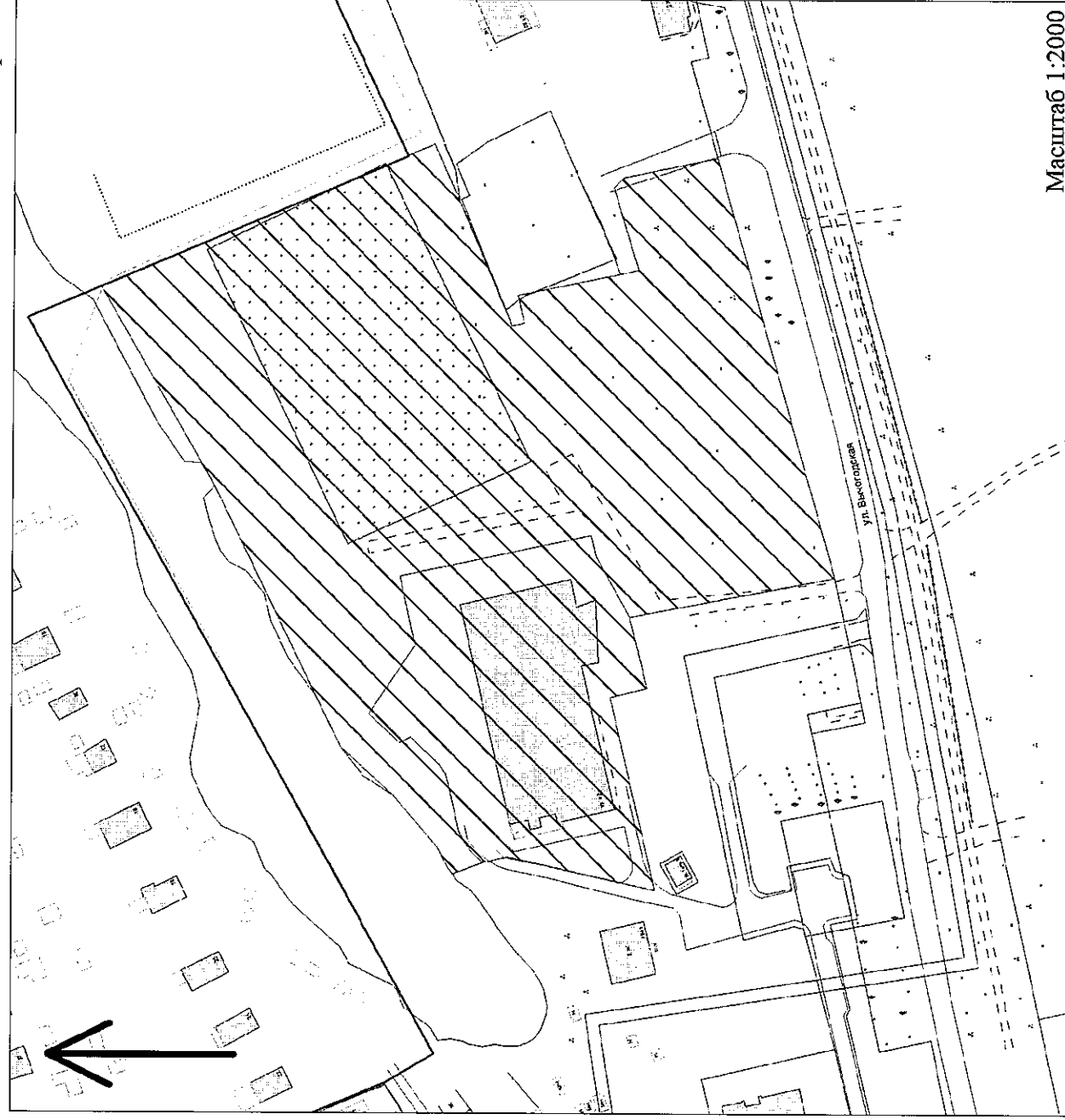
- - границы земельного участка;
- ▨ - границы прилегающих территорий, в пределах которых не допускается розничная продажа алкогольной продукции.

Приложение № 2


УТВЕРЖДЕНА
постановлением мэрии
города Архангельска
от 07.04.2014 № 278

Схема № 127
границ прилегающей территории
муниципального бюджетного учреждения
дополнительного образования
"Муниципальное образование "Город Архангельск"
"Исакогорский детско-юношеский центр"

Местоположение объекта: Архангельская область, г. Архангельск, ул. Вычегодская, д. 19, корп. 2



Условные обозначения:

- границы земельного участка;
-  - границы прилегающих территорий, в пределах которых не допускается розничная продажа алкогольной продукции.

Приложение № 2

УТВЕРЖДЕНА

постановлением мэрии
города Архангельска
от 07.04.2014 № 278

Схема № 128

**границ прилегающей территории
муниципального бюджетного учреждения
дополнительного образования
муниципального образования "Город Архангельск"
"Детско-юношеская спортивная школа № 6"**

Местоположение объекта: Архангельская область, г. Архангельск, пр. Никольский, д. 25



Условные обозначения:

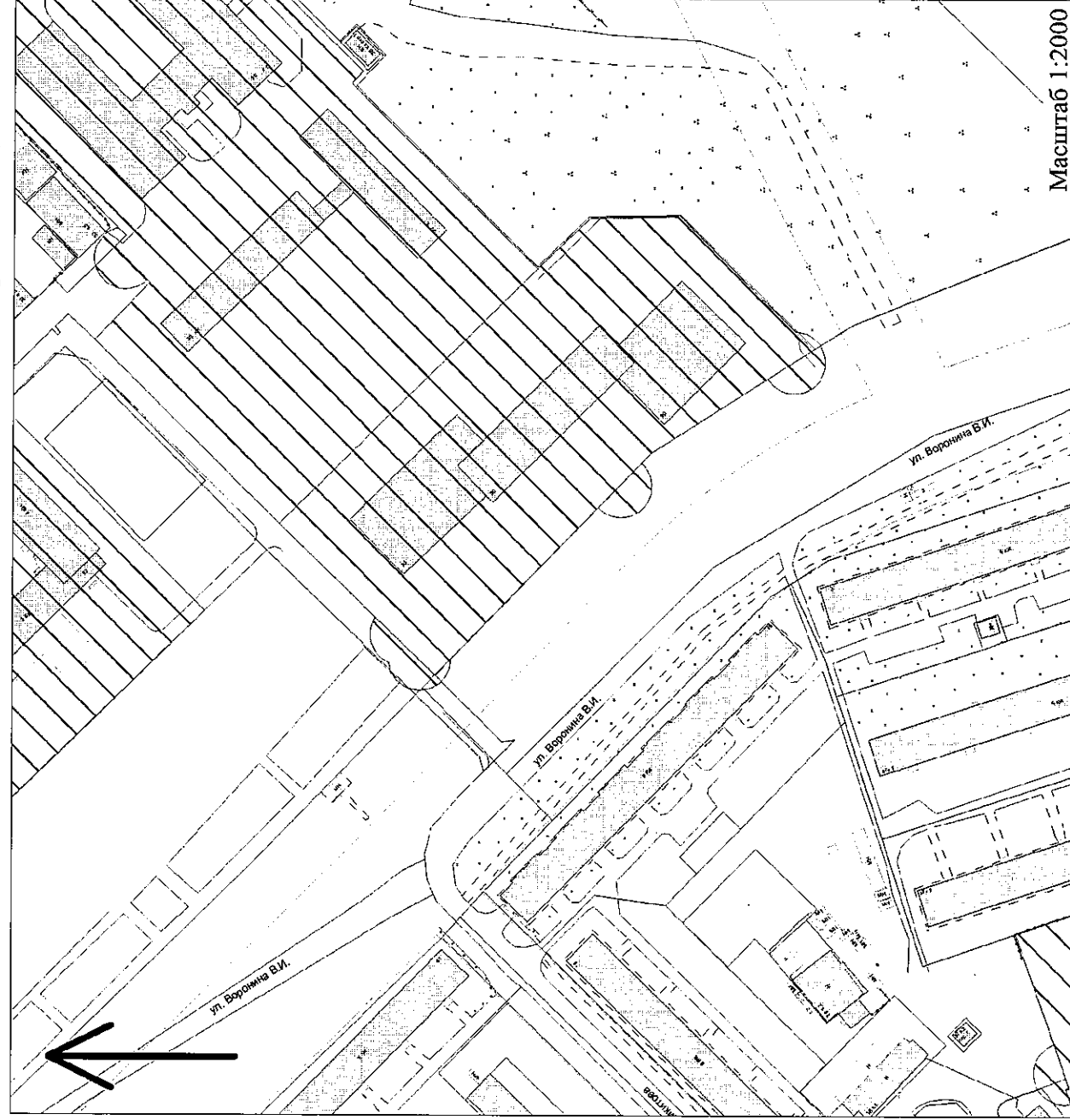
- границы земельного участка;
- ▨ - границы прилегающих территорий, в пределах которых не допускается розничная продажа алкогольной продукции.

Приложение № 2

УТВЕРЖДЕНА
постановлением мэрии
города Архангельска
от 07.04.2014 № 278

Схема № 129
границ прилегающей территории
государственного бюджетного образовательного учреждения
среднего профессионального образования Архангельской области
«Техникум строительства и городского хозяйства»

Местоположение объекта: Архангельская область, г. Архангельск, ул. Воронина В.И., д. 30



Условные обозначения:

- - границы земельного участка;
- ▨ - Границы прилегающих территорий, в пределах которых не допускается розничная продажа алкогольной продукции.

Приложение № 2

УТВЕРЖДЕНА

постановлением мэрии
города Архангельска
от 07.04.2014 № 278


Схема № 130

**границ прилегающей территории
государственного бюджетного профессионального образовательного
учреждения Архангельской области
"Северный техникум транспорта и технологий"**

Местоположение объекта: Архангельская область, г. Архангельск, ул. Ильича, д. 41



Условные обозначения:

- - границы земельного участка;
-  - границы прилегающих территорий, в пределах которых не допускается розничная продажа алкогольной продукции.

Приложение № 2

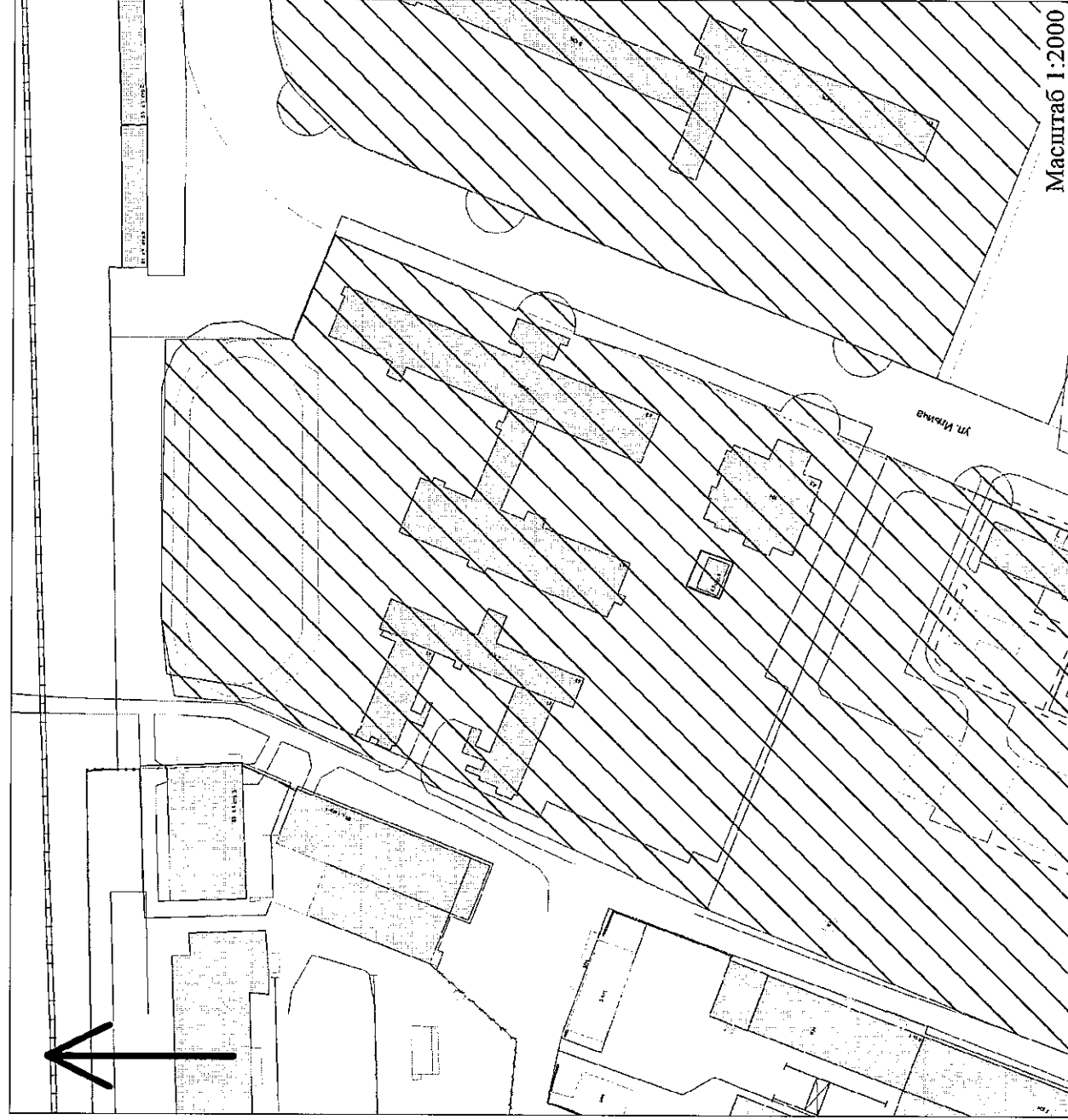
УТВЕРЖДЕНА

постановлением мэрии
города Архангельска
от 07.04.2014 № 278


Схема № 131

**границ прилегающей территории
государственного бюджетного образовательного учреждения
среднего профессионального образования Архангельской области
"Архангельский аграрный техникум"**

Местоположение объекта: Архангельская область, г. Архангельск, ул. Ильича, д. 43



Условные обозначения:

- - границы земельного участка;
-  - границы прилегающих территорий, в пределах которых не допускается розничная продажа алкогольной продукции.

Приложение № 2

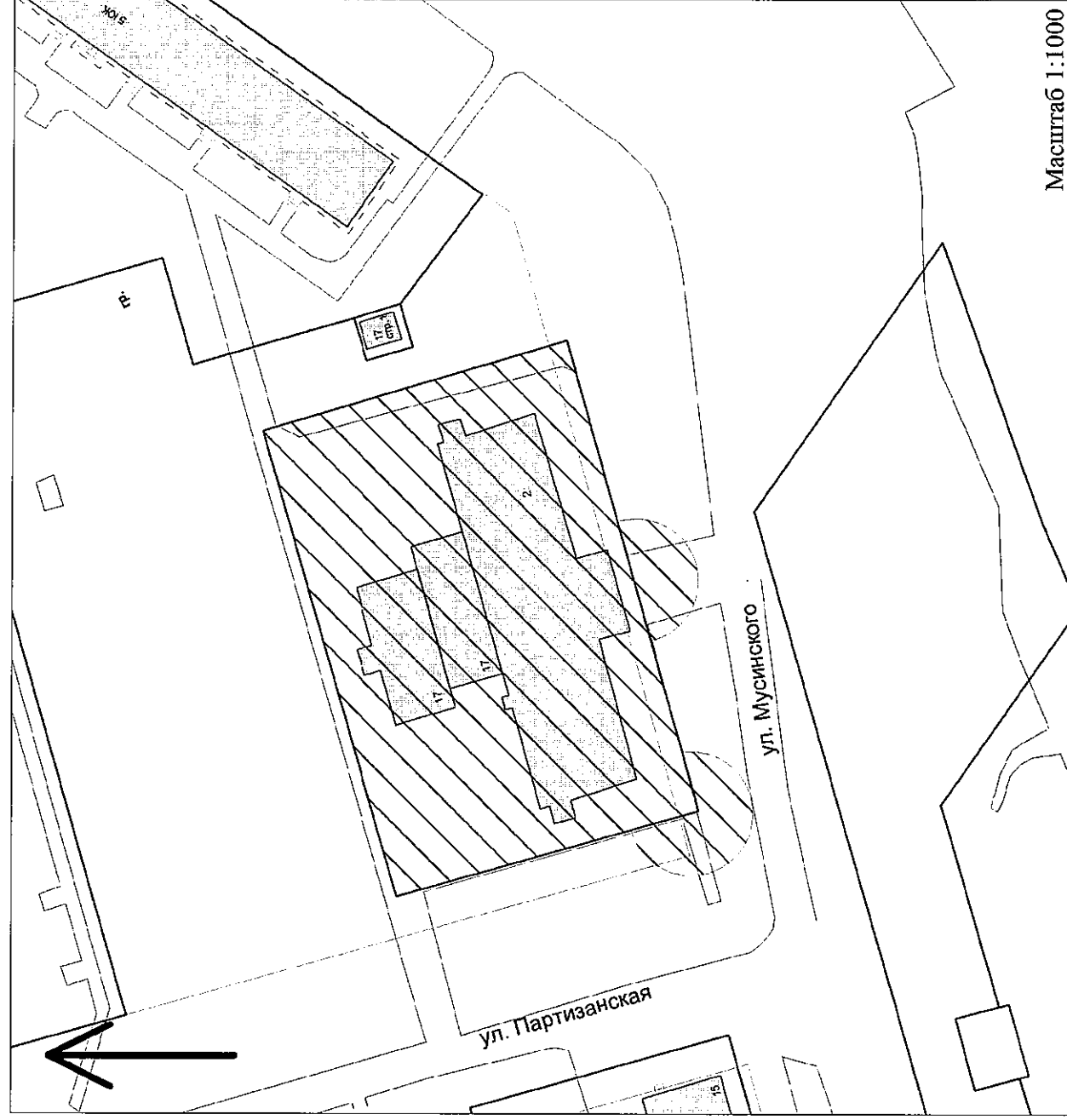
УТВЕРЖДЕНА

постановлением мэрии
города Архангельска
от 07.04.2014 № 278


Схема № 132

**границ прилегающей территории
государственного бюджетного профессионального
образовательного учреждения Архангельской области
"Архангельский индустриально-педагогический колледж"**

Местоположение объекта: Архангельская область, г. Архангельск, ул. Партизанская, д. 2



Условные обозначения:

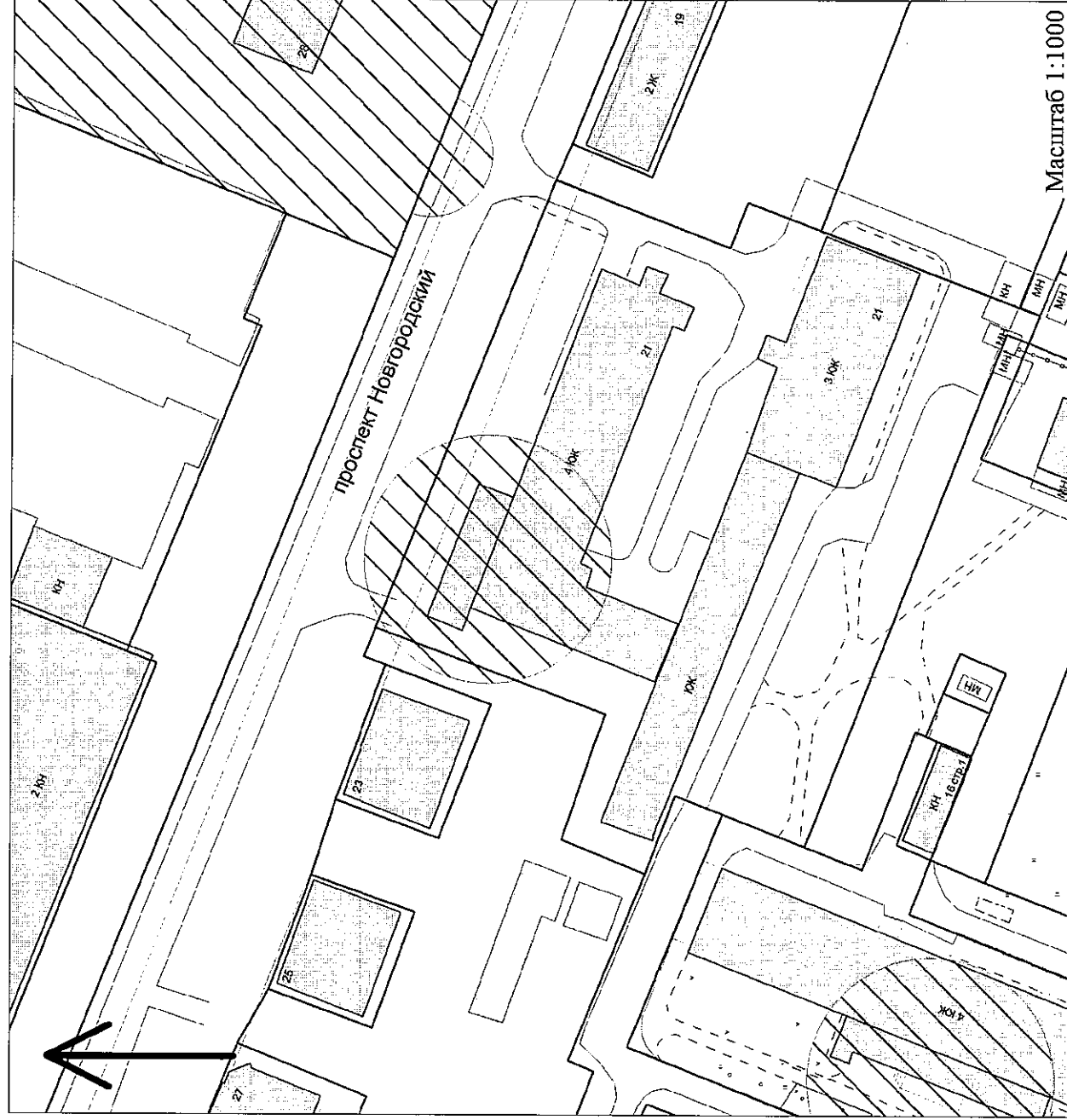
- - границы земельного участка;
-  - границы прилегающих территорий, в пределах которых не допускается розничная продажа алкогольной продукции.

Приложение № 2

УТВЕРЖДЕНА
постановлением мэрии
города Архангельска
от 07.04.2014 № 278

Схема № 133
границ прилегающей территории
государственного автономного профессионального
образовательного учреждения Архангельской области
"Архангельский медицинский колледж"

Местоположение объекта: Архангельская область, г. Архангельск, пр. Новгородский, д. 21



Условные обозначения:

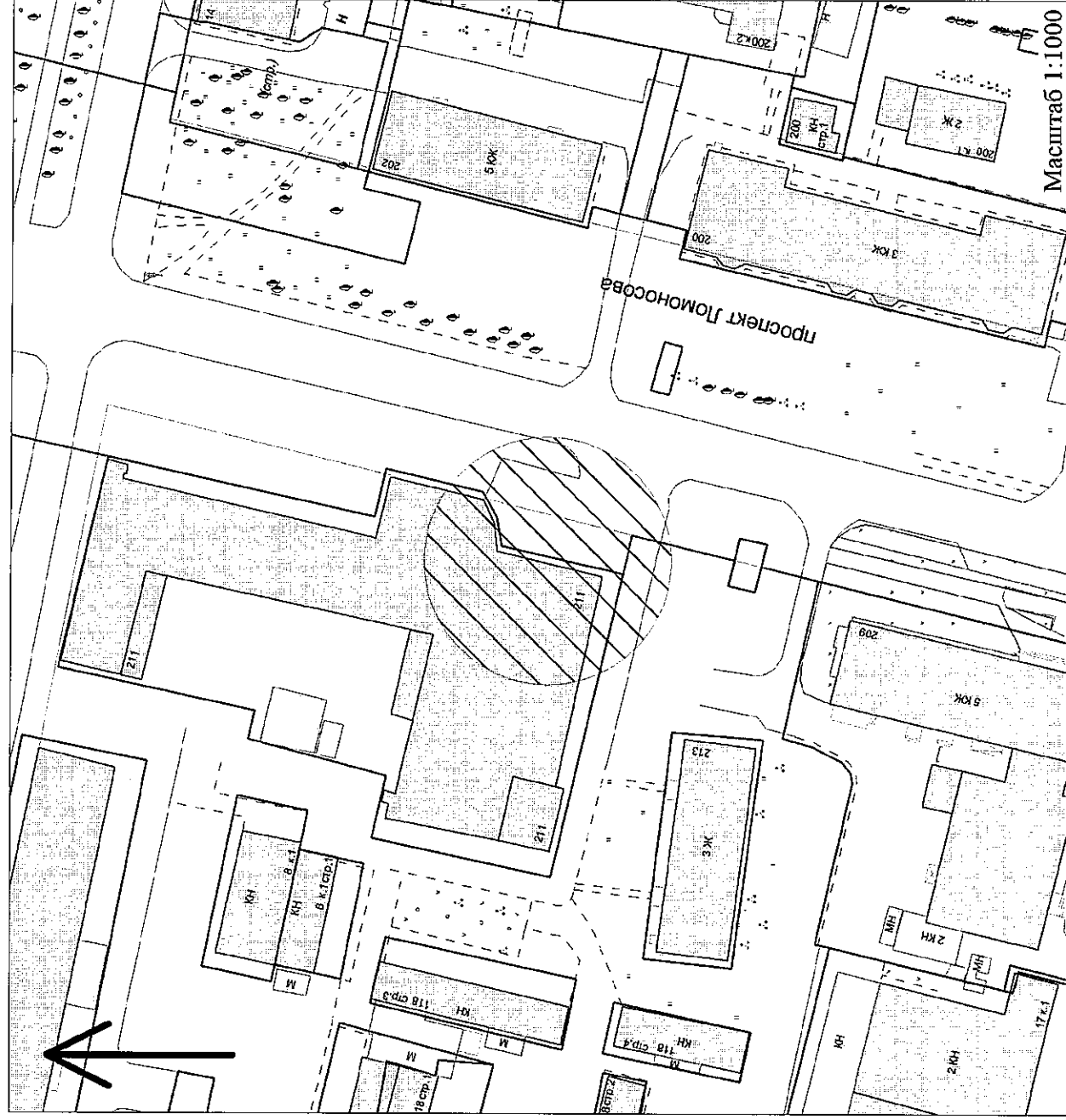
- границы земельного участка;
- ▨ границы прилегающих территорий, в пределах которых не допускается розничная продажа алкогольной продукции.

Приложение № 2

УТВЕРЖДЕНА
постановлением мэрии
города Архангельска
от 07.04.2014 № 278

Схема № 134
границ прилегающей территории
государственного бюджетного профессионального
образовательного учреждения Архангельской области
"Архангельский музыкальный колледж"

Местоположение объекта: Архангельская область, г. Архангельск, пр. Ломоносова, д. 211



Условные обозначения:

- границы земельного участка;
- ▨ границы прилегающих территорий, в пределах которых не допускается розничная продажа алкогольной продукции.

Приложение № 2

УТВЕРЖДЕНА
постановлением мэрии
города Архангельска
от 07.04.2014 № 278

Схема № 135
границ прилегающей территории
государственного бюджетного профессионального
образовательного учреждения Архангельской области
"Архангельский колледж культуры и искусства"

Местоположение объекта: Архангельская область, г. Архангельск, пр. Троицкий, д. 95



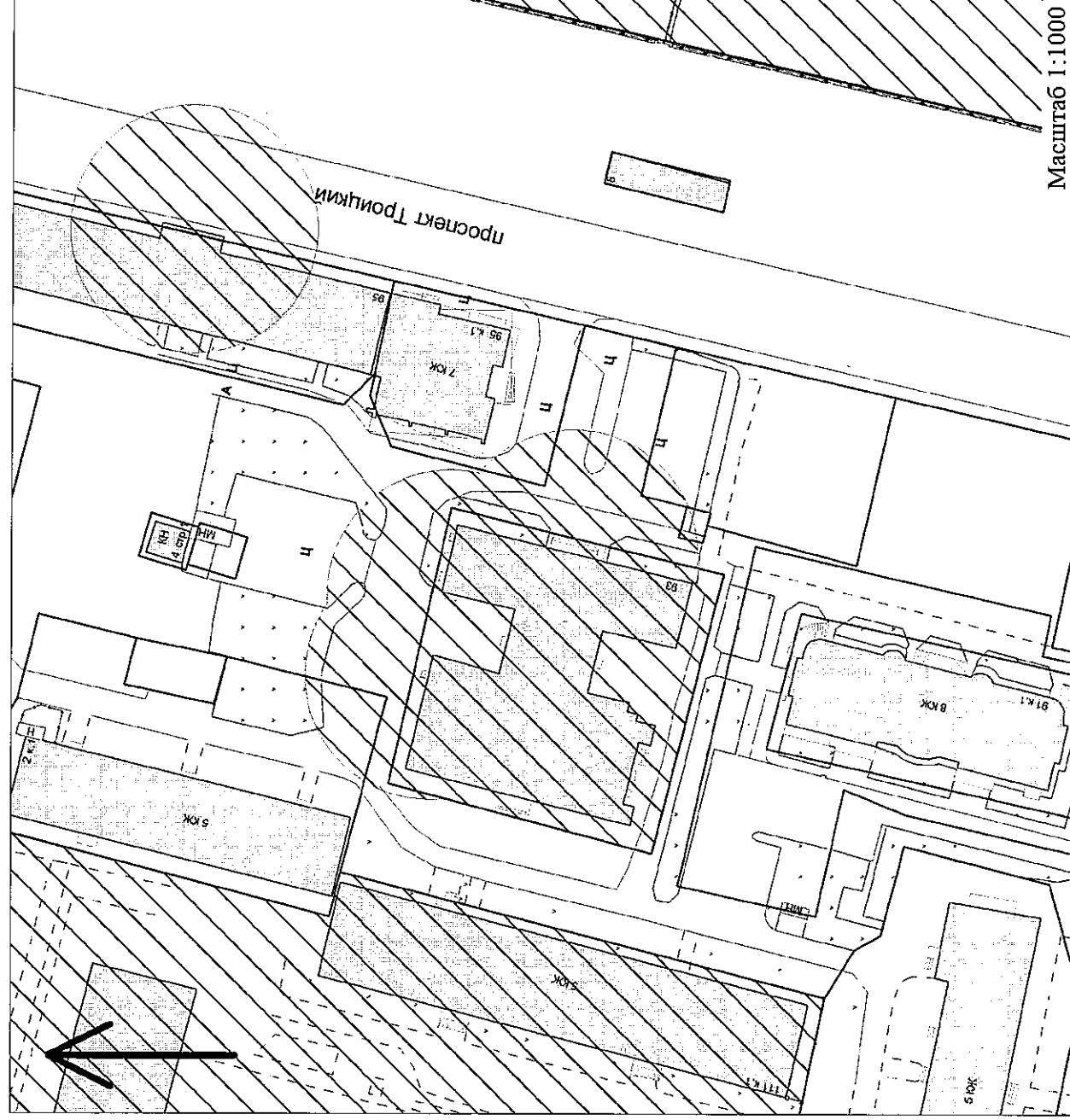
Условные обозначения:

- - границы земельного участка;
- ▨ - границы прилегающих территорий, в пределах которых не допускается розничная продажа алкогольной продукции.

Приложение № 2
к постановлению мэрии
города Архангельска
от 07.04.2014 № 278

Схема № 135/1
границ прилегающей территории
государственного бюджетного профессионального
образовательного учреждения Архангельской области
"Архангельский колледж культуры и искусства"

Местоположение объекта: Архангельская область, г. Архангельск, пр. Троицкий, д. 93



Условные обозначения:

- границы земельного участка;
- ▨ - границы прилегающих территорий, в пределах которых не допускается розничная продажа алкогольной продукции.

Приложение № 2

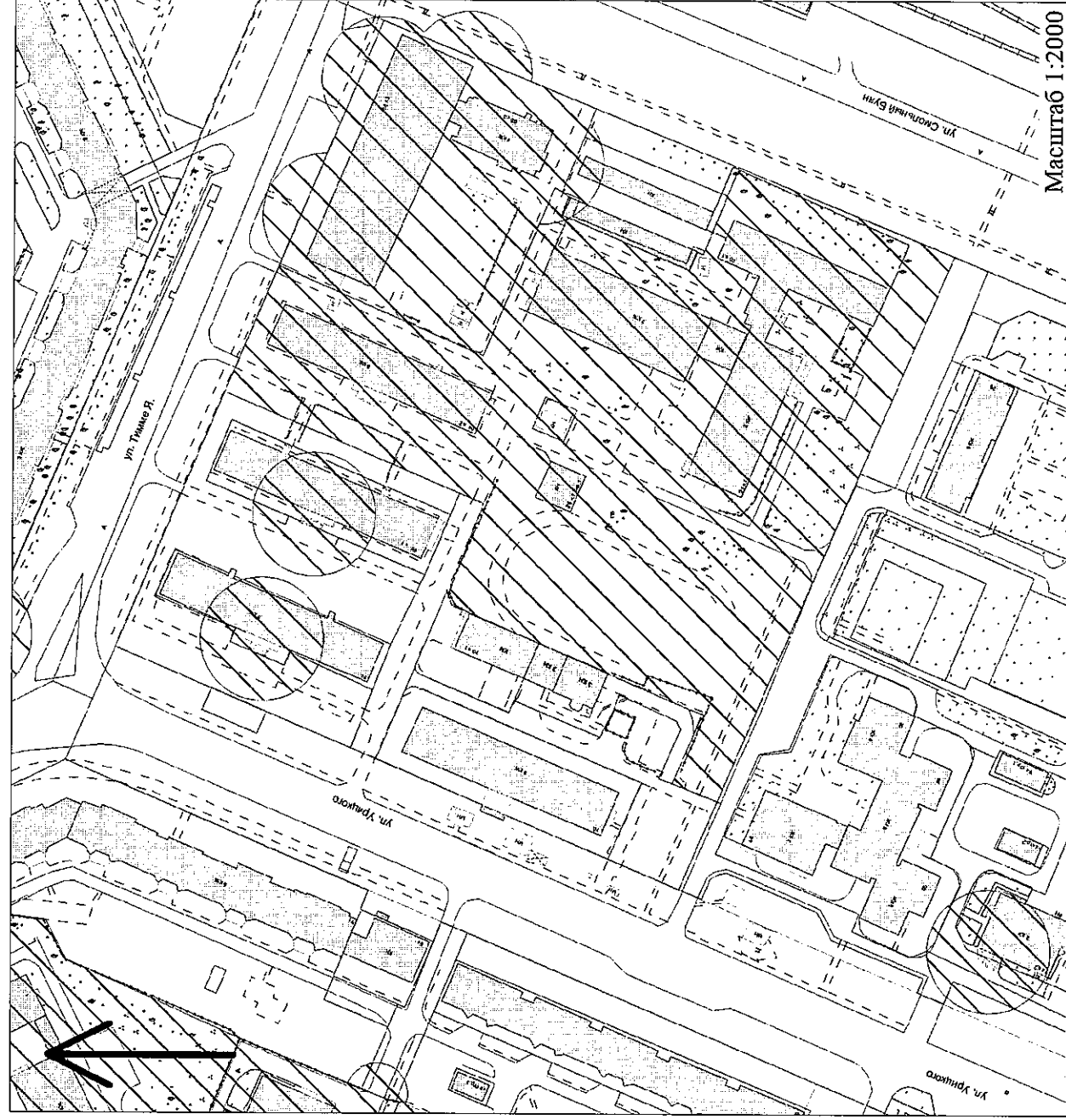
УТВЕРЖДЕНА

постановлением мэрии
города Архангельска
от 07.04.2014 № 278

Схема № 136

**границ прилегающей территории
государственного бюджетного профессионального
образовательного учреждения Архангельской области
"Архангельский педагогический колледж"**

Местоположение объекта: Архангельская область, г. Архангельск, ул. Смольный Буян, д. 25,
корп. 1



Условные обозначения:

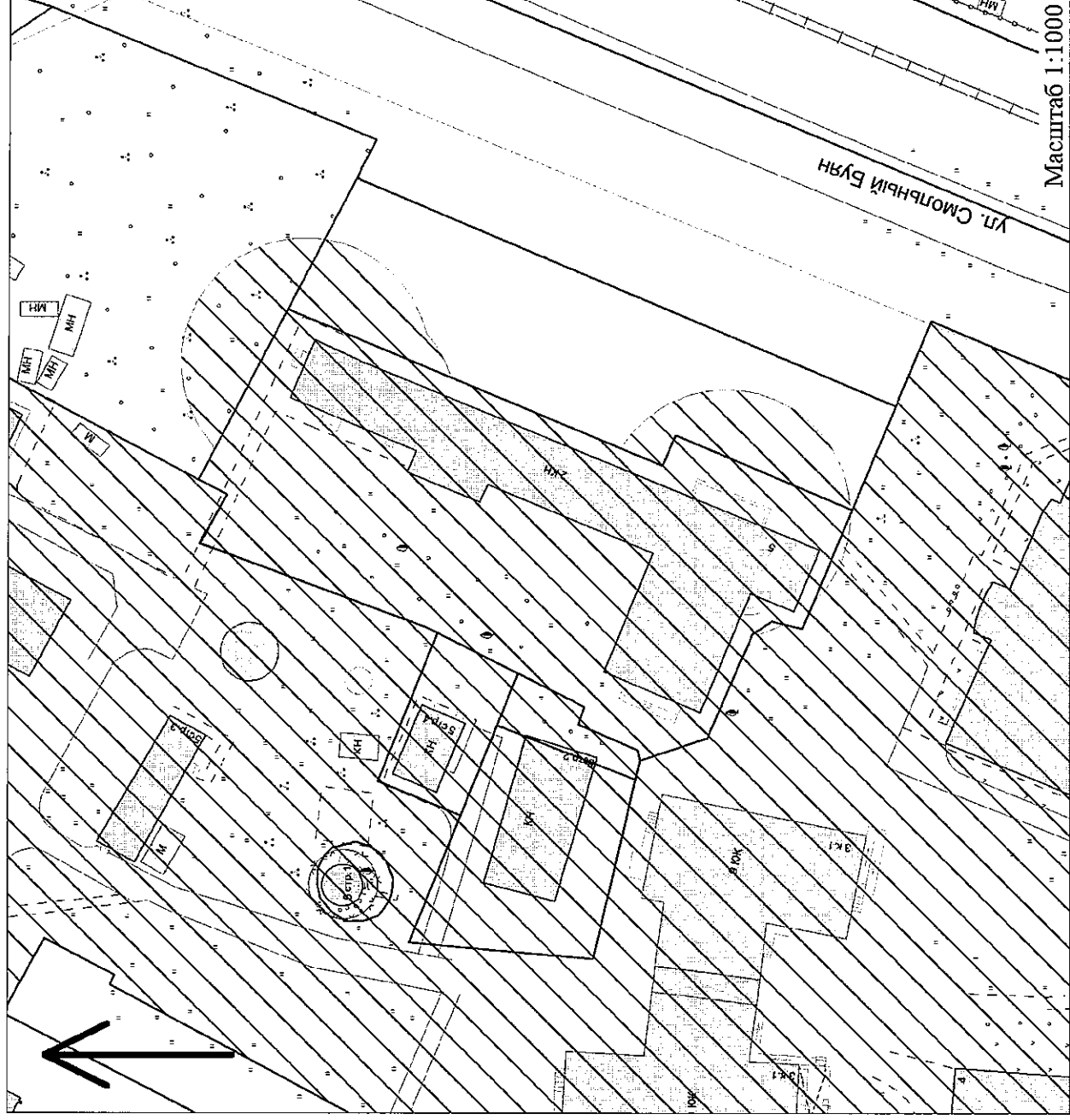
- границы земельного участка;
- ▨ границы прилегающих территорий, в пределах которых не допускается розничная продажа алкогольной продукции.

Приложение № 2

УТВЕРЖДЕНА
постановлением мэрии
города Архангельска
от 07.04.2014 № 278

Схема № 137
границ прилегающей территории
государственного бюджетного профессионального
образовательного учреждения Архангельской области
«Архангельский педагогический колледж»

Местоположение объекта: Архангельская область, г. Архангельск, ул. Смольный Буйн, д. 5



Условные обозначения:

- границы земельного участка;
- ▨ - границы прилегающих территорий, в пределах которых не допускается розничная продажа алкогольной продукции.

Приложение № 2

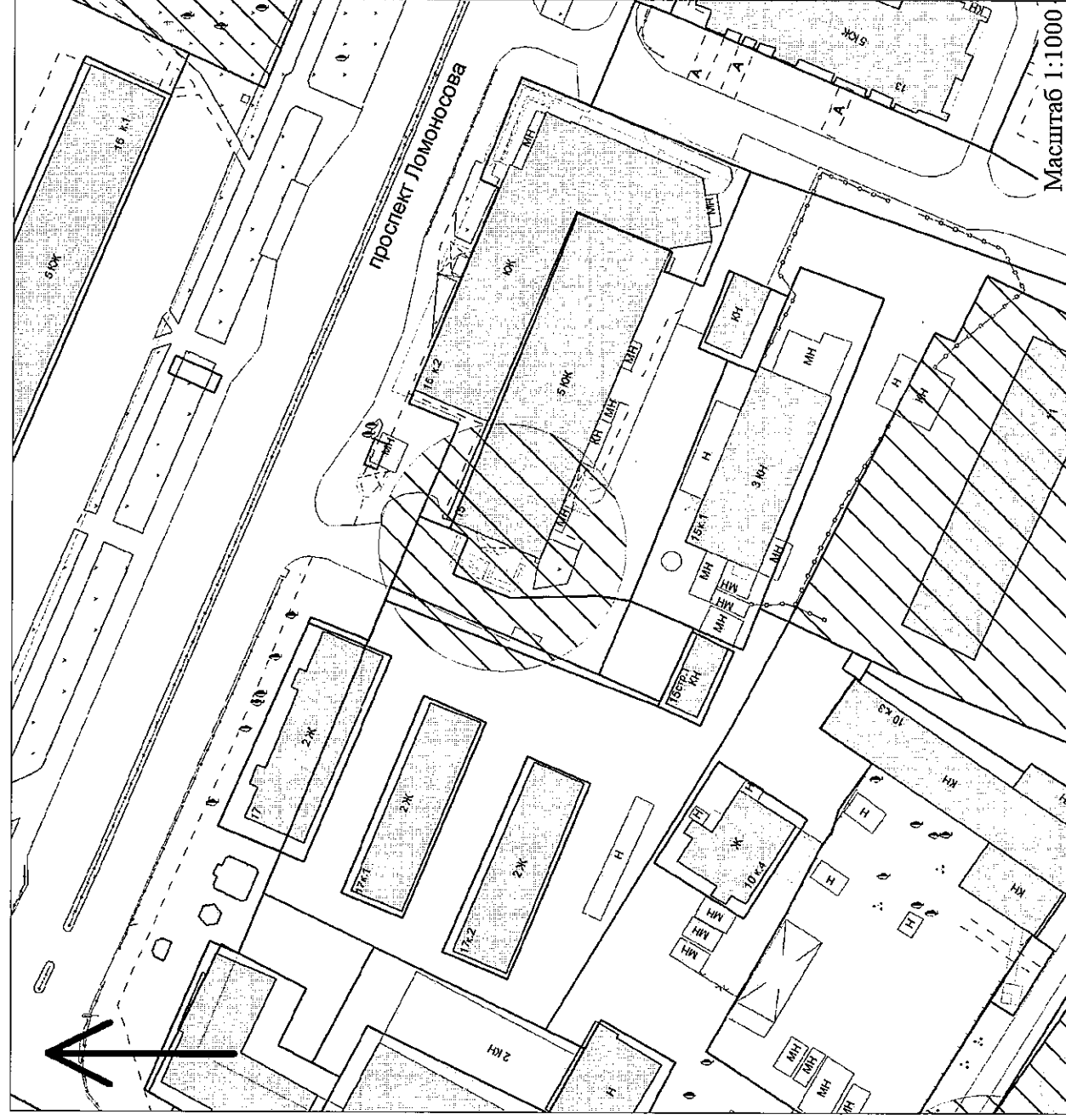
УТВЕРЖДЕНА

постановлением мэрии
города Архангельска
от 07.04.2014 № 278


Схема № 138

границ прилегающей территории
государственного автономного образовательного учреждения
среднего профессионального образования Архангельской области
"Архангельский политехнический техникум"

Местоположение объекта: Архангельская область, г. Архангельск, пр. Ломоносова, д. 15



Условные обозначения:

- границы земельного участка;
-  - границы прилегающих территорий, в пределах которых не допускается розничная продажа алкогольной продукции.

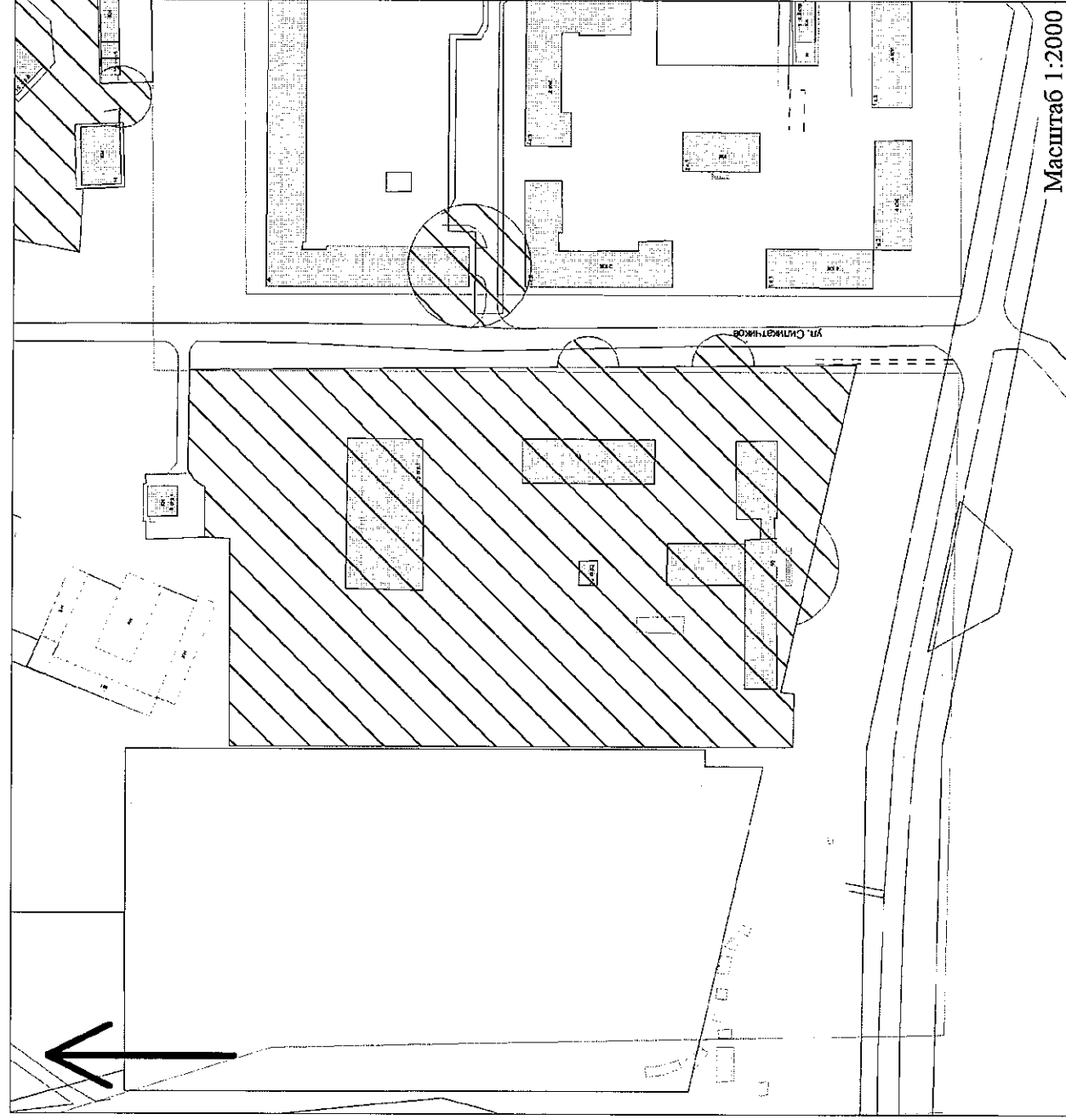
Приложение № 2

УТВЕРЖДЕНА

постановлением мэрии
города Архангельска
от 07.04.2014 № 278

Схема № 139
границ прилегающей территории
государственного автономного образовательного учреждения
среднего профессионального образования Архангельской области
"Архангельский политехнический техникум"

Местоположение объекта: Архангельская область, г. Архангельск, ул. Силикатчиков, д. 10



Условные обозначения:

- - границы земельного участка;
- ▨ - границы прилегающих территорий, в пределах которых не допускается розничная продажа алкогольной продукции.

Приложение № 2

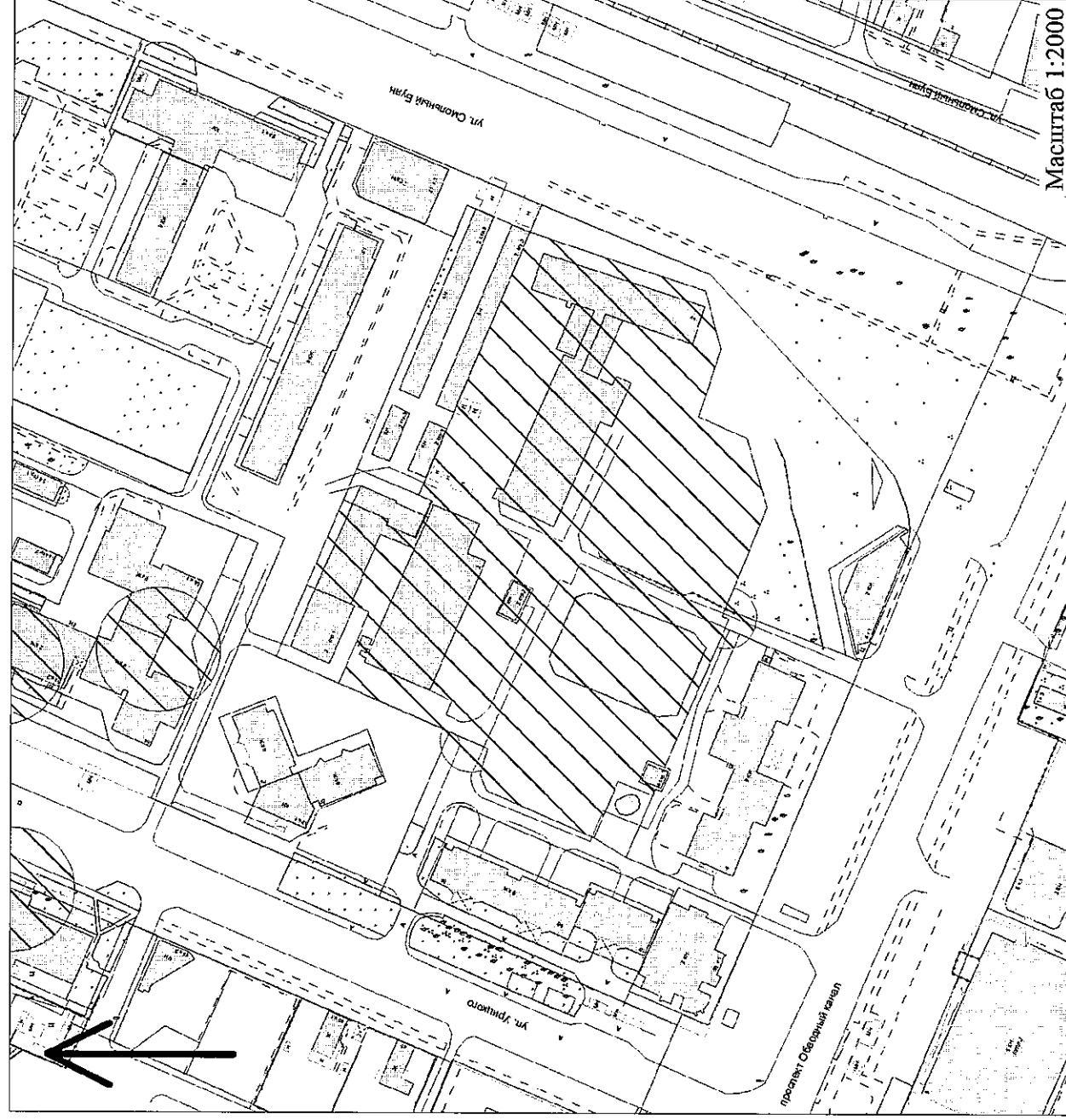
УТВЕРЖДЕНА

постановлением мэрии
города Архангельска
от 07.04.2014 № 278

Схема № 140

границ прилегающей территории государственного автономного образовательного учреждения среднего профессионального образования Архангельской области "Архангельский политехнический техникум"

Местоположение объекта: Архангельская область, г. Архангельск, Обводный канал, д. 2



Условные обозначения:

- границы земельного участка;
- ▨ границы прилегающих территорий, в пределах которых не допускается розничная продажа алкогольной продукции.

Приложение № 2

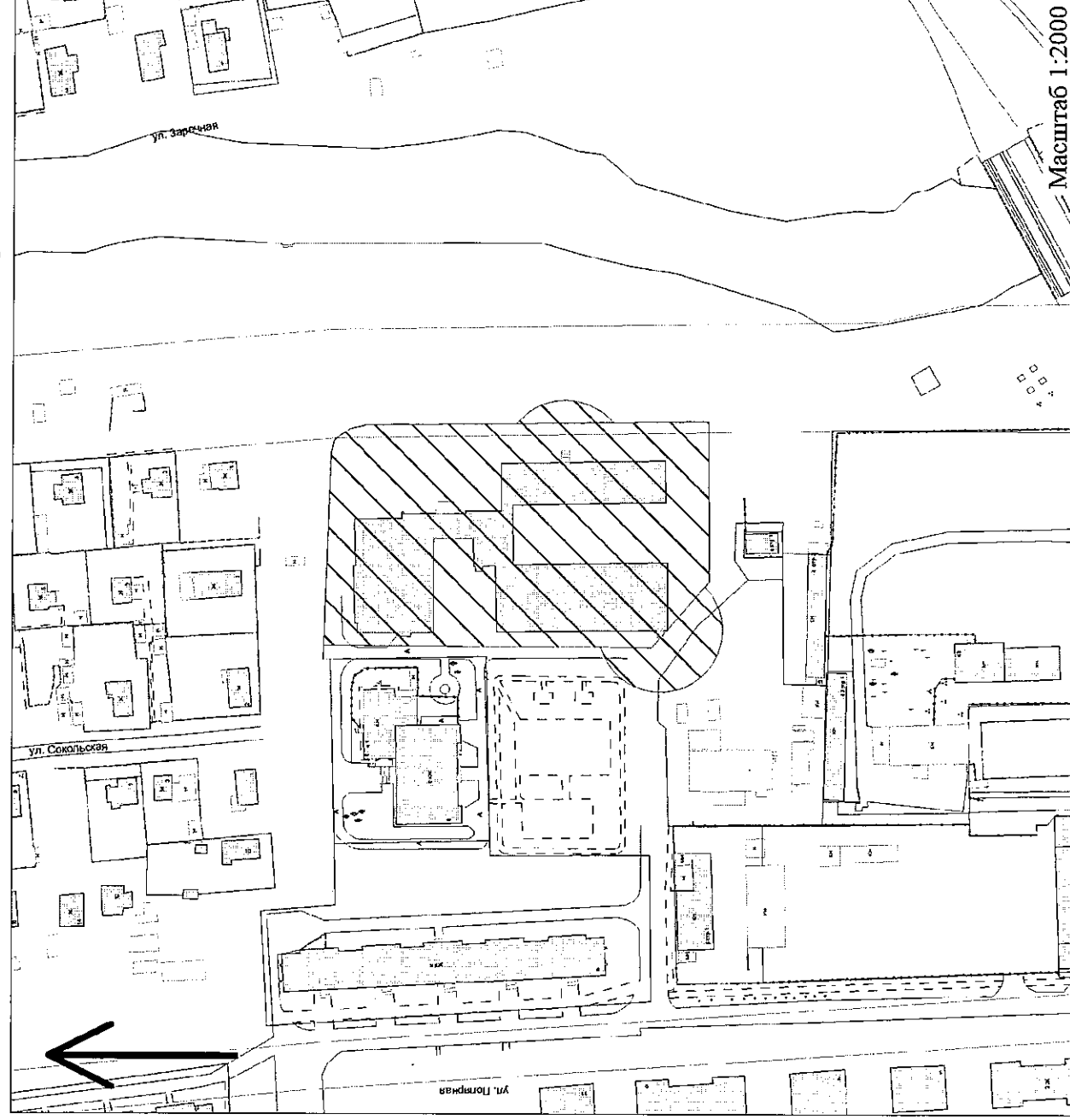
УТВЕРЖДЕНА

постановлением мэрии
города Архангельска
от 07.04.2014 № 278

Схема № 141

**границ прилегающей территории
государственного автономного профессионального
образовательного учреждения Архангельской области
"Архангельский техникум водных магистралей имени С.Н. Орешкова"**

Местоположение объекта: Архангельская область, г. Архангельск, ул. Полярная, д. 4



Условные обозначения:

- границы земельного участка;
- ▨ границы прилегающих территорий, в пределах которых не допускается розничная продажа алкогольной продукции.

Приложение № 2

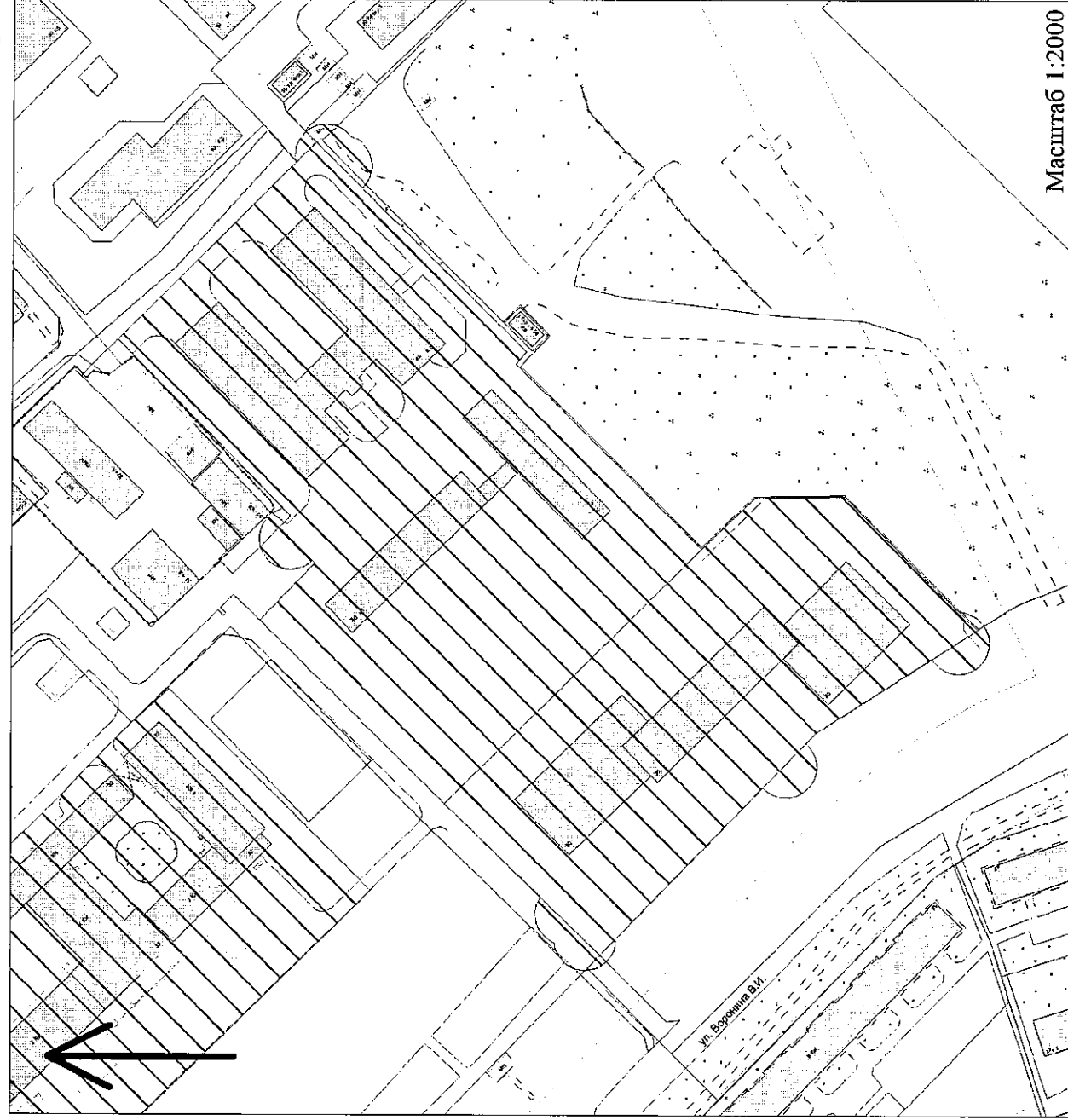
УТВЕРЖДЕНА

постановлением мэрии
города Архангельска
от 07.04.2014 № 278

Схема № 142

**границ прилегающей территории
государственного бюджетного образовательного учреждения
среднего профессионального образования Архангельской области
"Архангельский техникум строительства и экономики"**

Местоположение объекта: Архангельская область, г. Архангельск, ул. Воронина В.И., д. 30, корп.



Условные обозначения:

- границы земельного участка;
- ▨ границы прилегающих территорий, в пределах которых не допускается розничная продажа алкогольной продукции.

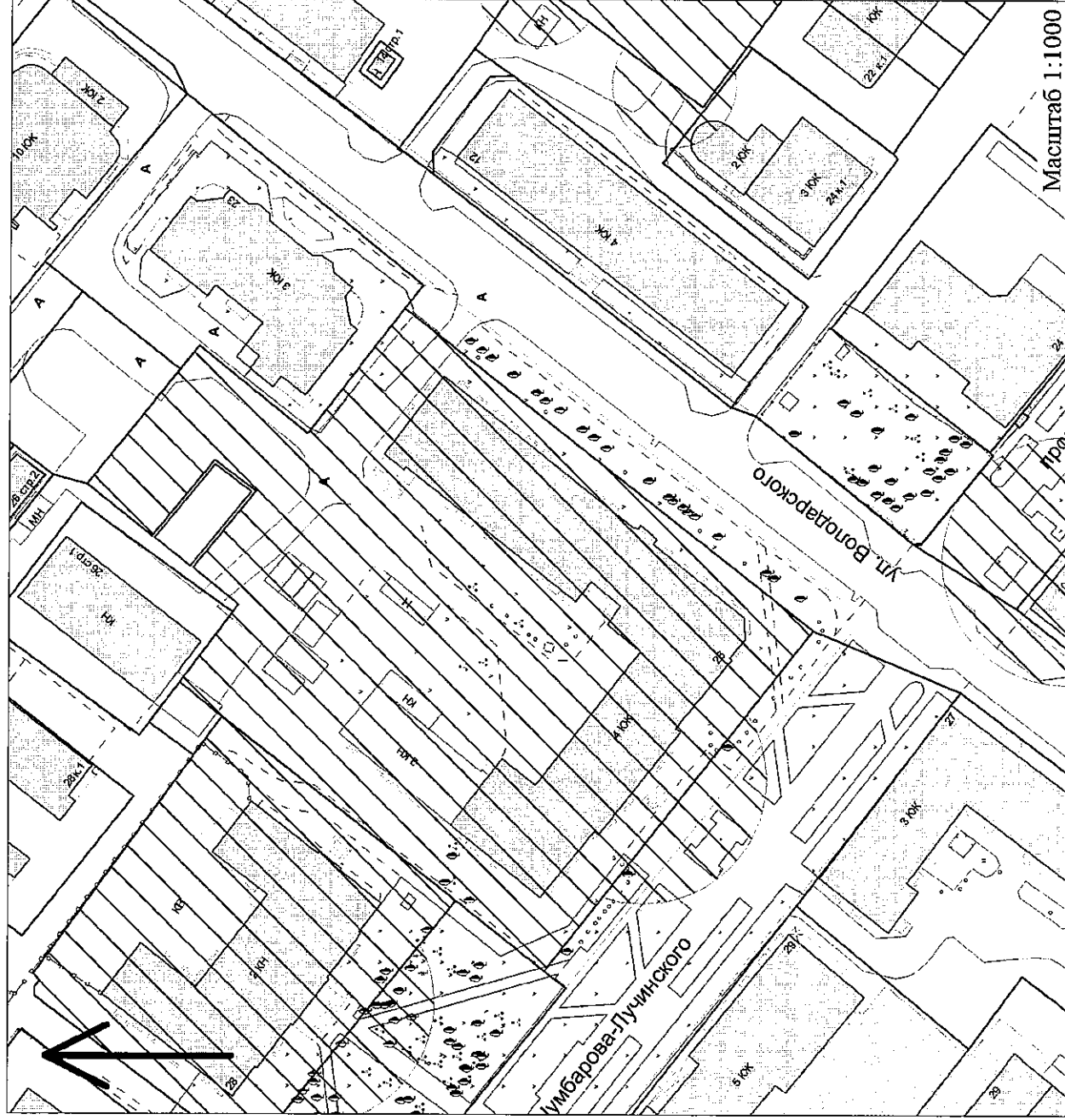
УТВЕРЖДЕНА

постановлением мэрии
города Архангельска
от 07.04.2014 № 278

Схема № 143

**границ прилегающей территории
государственного бюджетного образовательного учреждения
среднего профессионального образования Архангельской области
"Архангельский техникум строительства и экономики"**

Местоположение объекта: Архангельская область, г. Архангельск, пр. Чумбарова-Лучинского,
д. 26



Условные обозначения:

- границы земельного участка;
- ▨ - границы прилегающих территорий, в пределах которых не допускается розничная продажа алкогольной продукции.

Приложение № 2

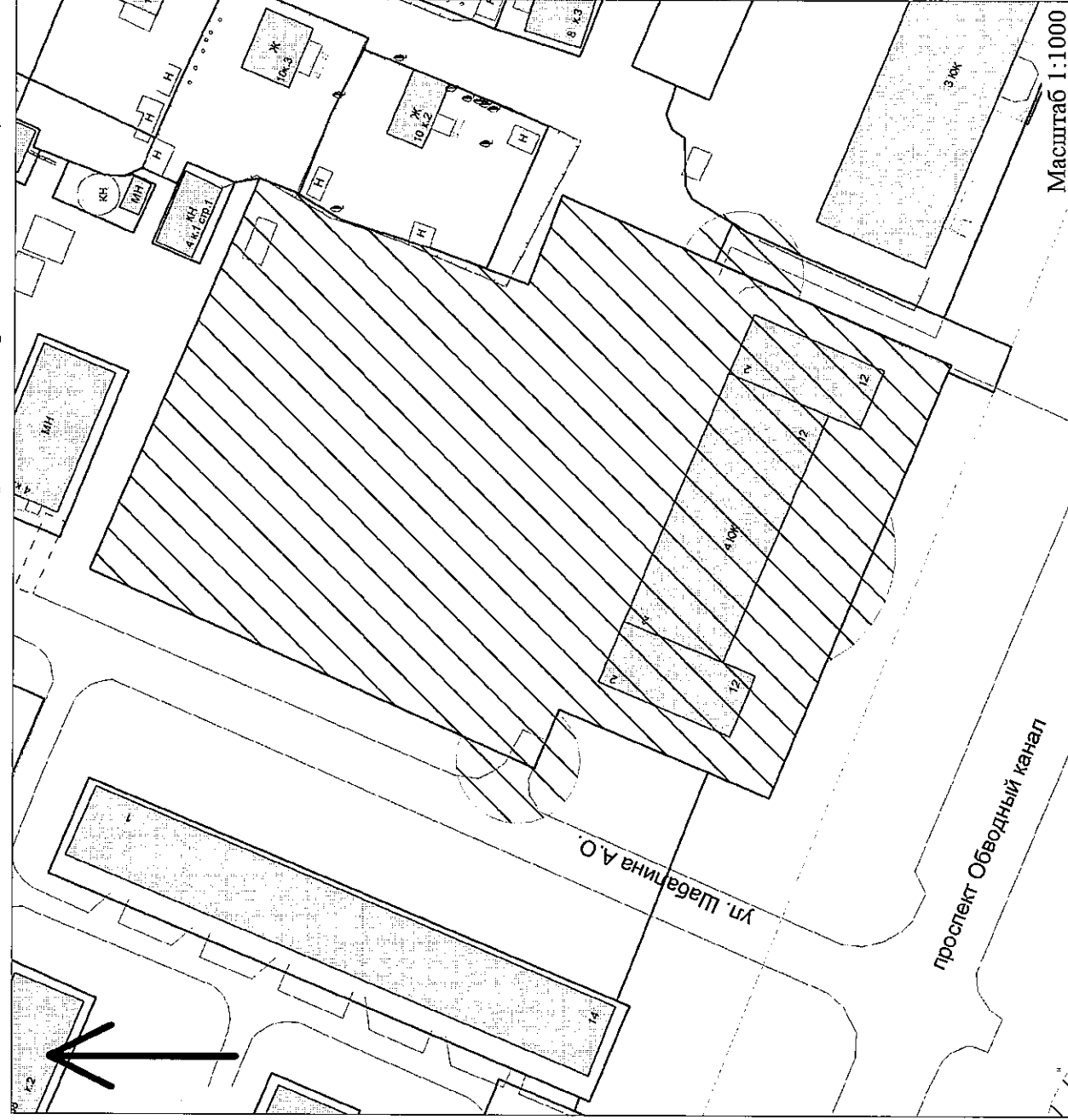
УТВЕРЖДЕНА

постановлением мэрии
города Архангельска
от 07.04.2014 № 278

Схема № 144

границ прилегающей территории
государственного автономного профессионального
образовательного учреждения Архангельской области
"Архангельский торгово-экономический колледж"

Местоположение объекта: Архангельская область, г. Архангельск, пр. Обводный канал, д. 12



Условные обозначения:

- границы земельного участка;
- ▨ - границы прилегающих территорий, в пределах которых не допускается розничная продажа алкогольной продукции.

Приложение № 2

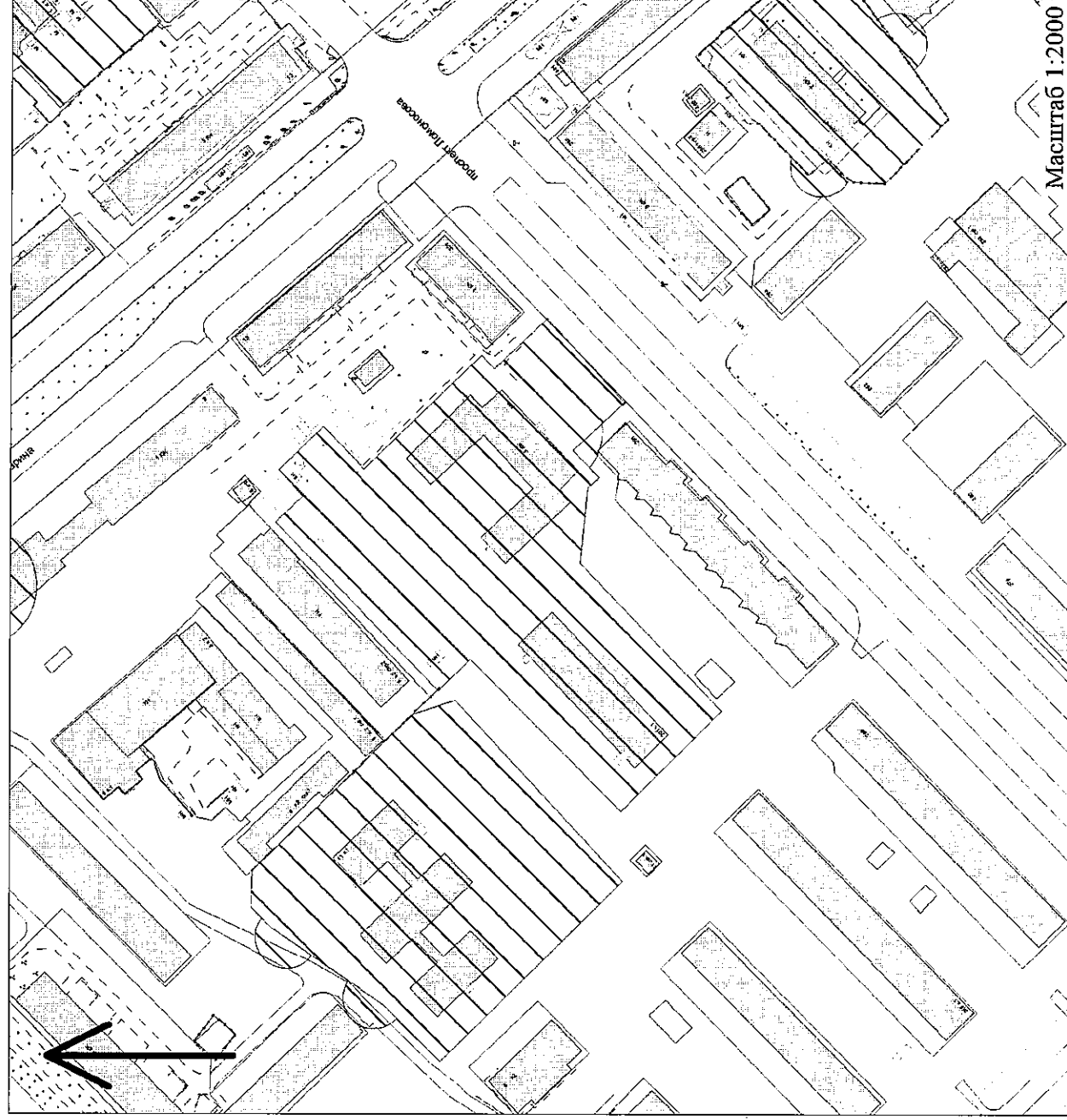
УТВЕРЖДЕНА

постановлением мэрии
города Архангельска
от 07.04.2014 № 278


Схема № 145

границ прилегающей территории
государственного бюджетного профессионального
образовательного учреждения Архангельской области
"Архангельский финансово-промышленный колледж"

Местоположение объекта: Архангельская область, г. Архангельск, пр. Ломоносова, д. 293



Условные обозначения:

- - границы земельного участка;
-  - границы прилегающих территорий, в пределах которых не допускается розничная продажа алкоголя и алкогольной продукции.

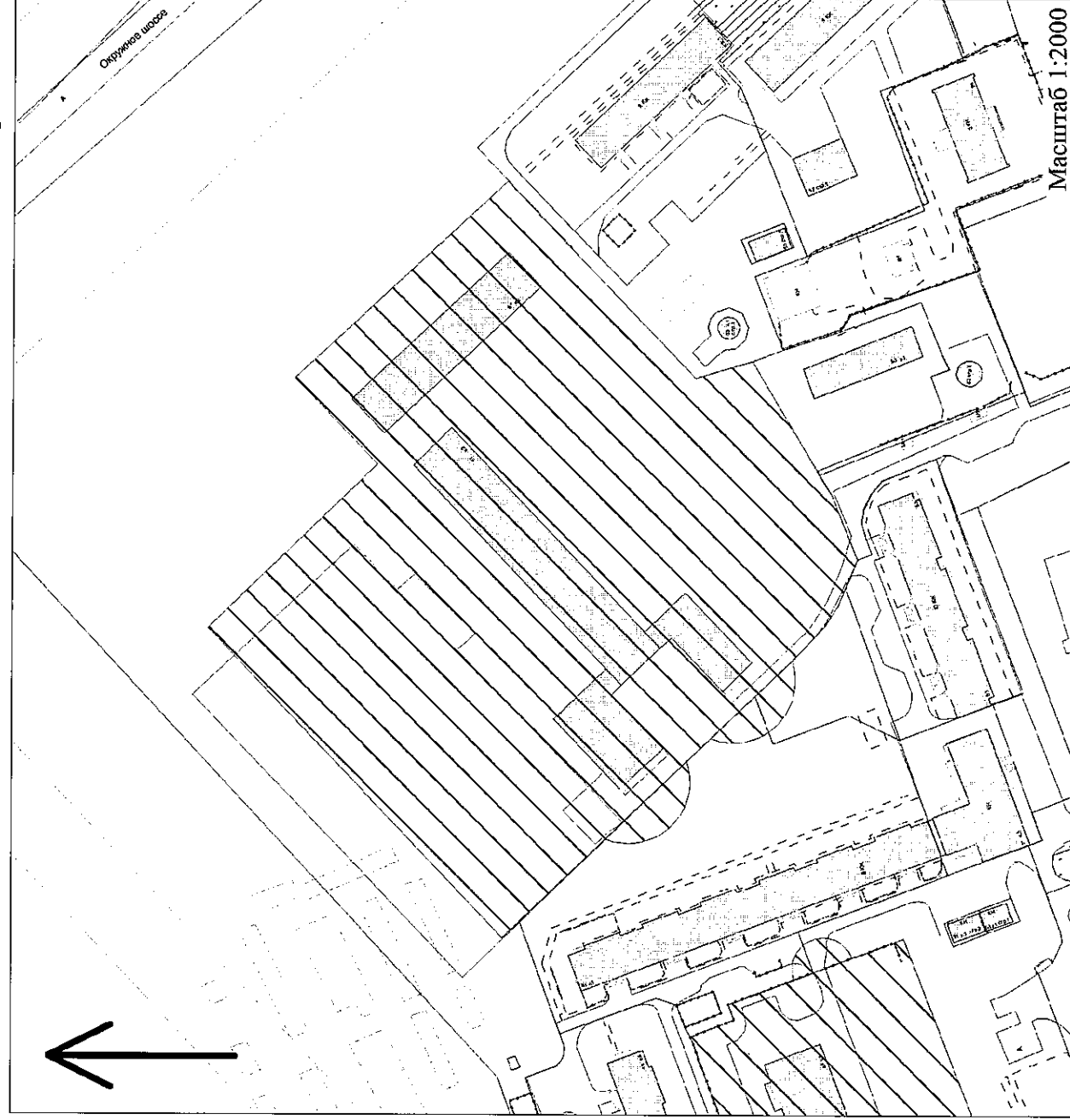
Приложение № 2

УТВЕРЖДЕНА

постановлением мэрии
города Архангельска
от 07.04.2014 № 278

Схема № 146
границ прилегающей территории
государственного автономного профессионального
образовательного учреждения Архангельской области
"Архангельский торгово-экономический колледж"

Местоположение объекта: Архангельская область, г. Архангельск, ул. Дачная, д. 57, корп. 3



Условные обозначения:

- - границы земельного участка;
- ▨ - границы прилегающих территорий, в пределах которых не допускается розничная продажа алкогольной продукции.

Приложение № 2

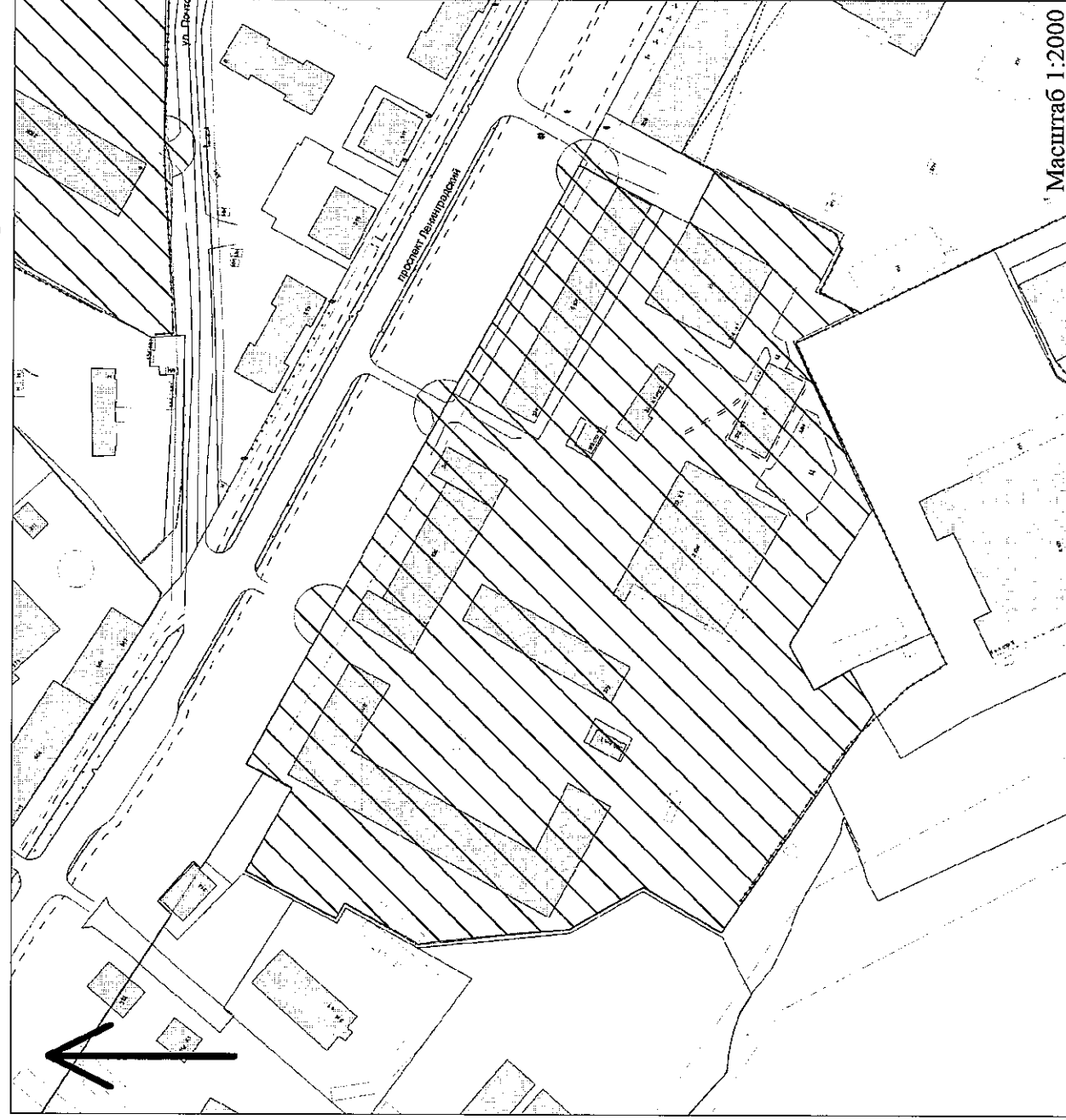
УТВЕРЖДЕНА

постановлением мэрии
города Архангельска
от 07.04.2014 № 278

Схема № 147

границ прилегающей территории
Архангельского морского рыбопромышленного техникума -
филиала федерального государственного бюджетного образования
учреждения высшего профессионального образования
"Мурманский государственный университет"

Местоположение объекта: Архангельская область, г. Архангельск, пр. Ленинградский, д. 322



Условные обозначения:

- - границы земельного участка;
- ▨ - границы прилегающих территорий, в пределах которых не допускается розничная продажа алкогольной продукции.

Приложение № 2

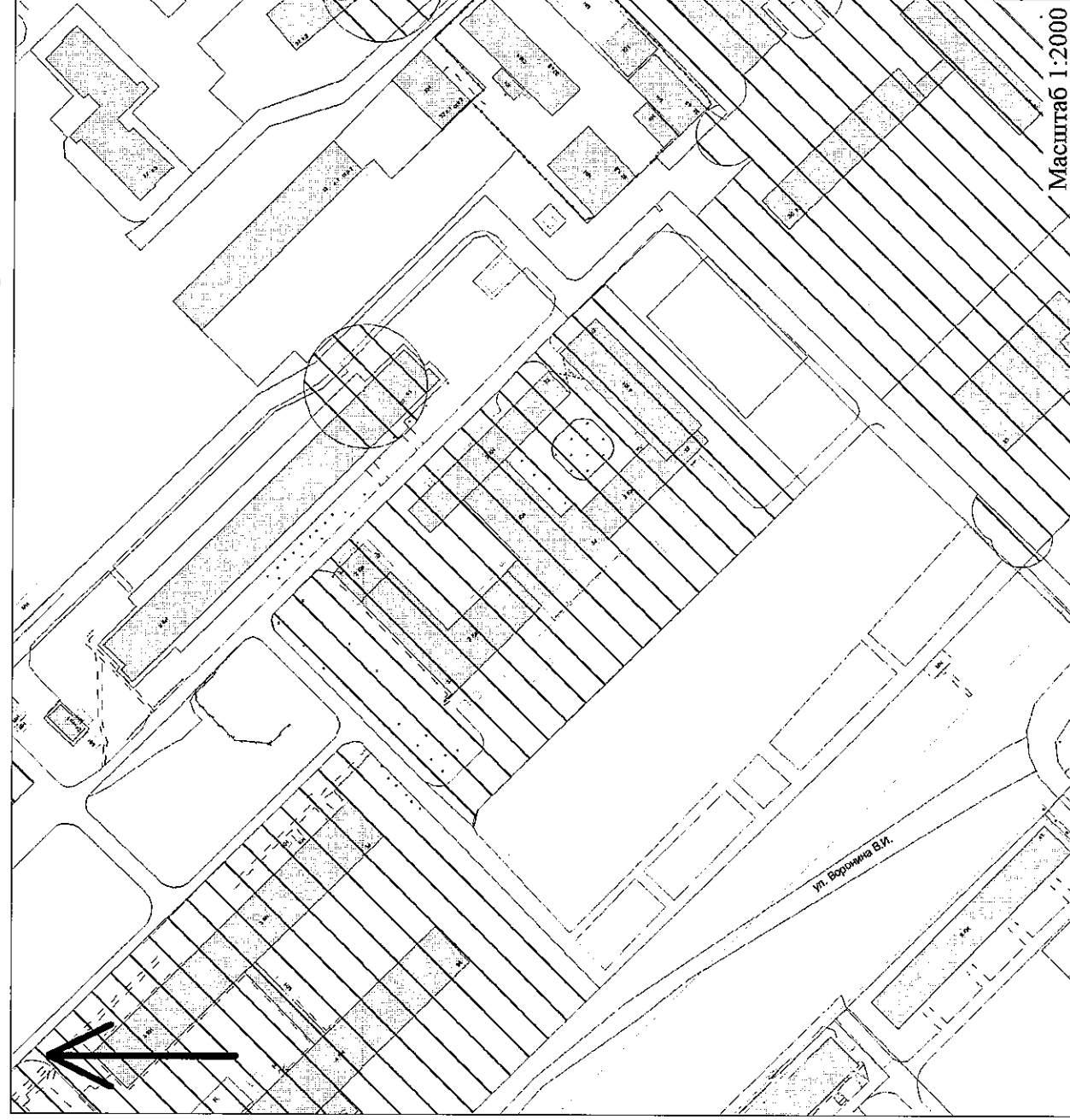
УТВЕРЖДЕНА

постановлением мэрии
города Архангельска
от 07.04.2014 № 278

Схема № 148

**границ прилегающей территории
негосударственного образовательного учреждения
среднего профессионального образования
"Архангельский кооперативный техникум"**

Местоположение объекта: Архангельская область, г. Архангельск, ул. Воронина В.И., д. 32



Условные обозначения:

- границы земельного участка;
- ▨ - границы прилегающих территорий, в пределах которых не допускается розничная продажа алкогольной продукции.

Приложение № 2

УТВЕРЖДЕНА

постановлением мэрии
города Архангельска
от 07.04.2014 № 278

Схема № 149

**границ прилегающей территории
негосударственного образовательного учреждения
среднего профессионального образования
"Региональный техникум экономики, права и менеджмента"**

Местоположение объекта: Архангельская область, г. Архангельск, пр. Гроицкий, д.130



Условные обозначения:

- границы земельного участка;
- ▨ - границы прилегающих территорий, в пределах которых не допускается розничная продажа алкогольной продукции.

Приложение № 2

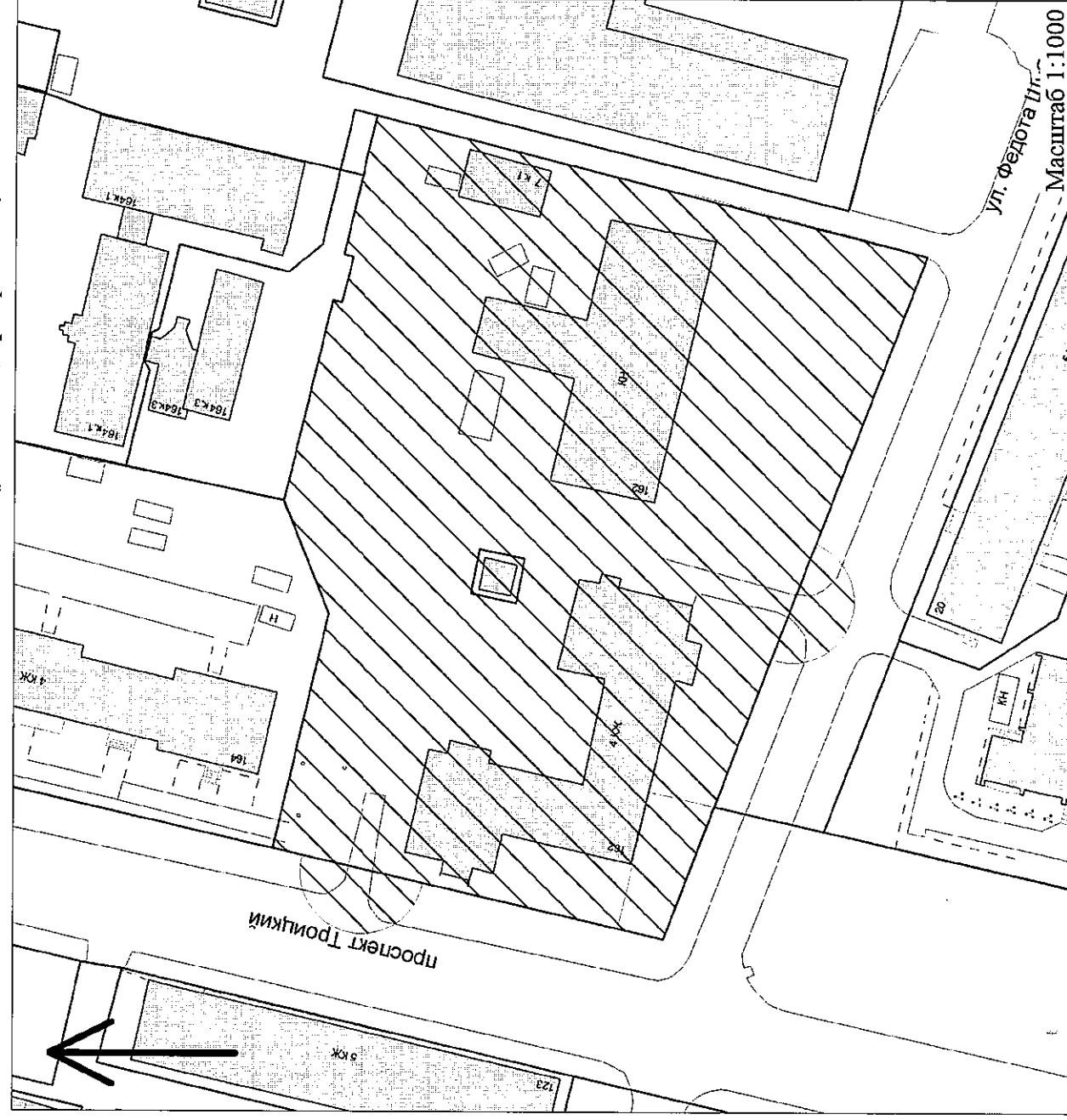
УТВЕРЖДЕНА

постановлением мэрии
города Архангельска
от 07.04.2014 № 278

Схема № 150

**границ прилегающей территории
негосударственного образовательного учреждения
среднего профессионального образования
"Колледж управления, бизнеса и права"**

Местоположение объекта: Архангельская область, г. Архангельск, пр. Троицкий, д. 162



Условные обозначения:

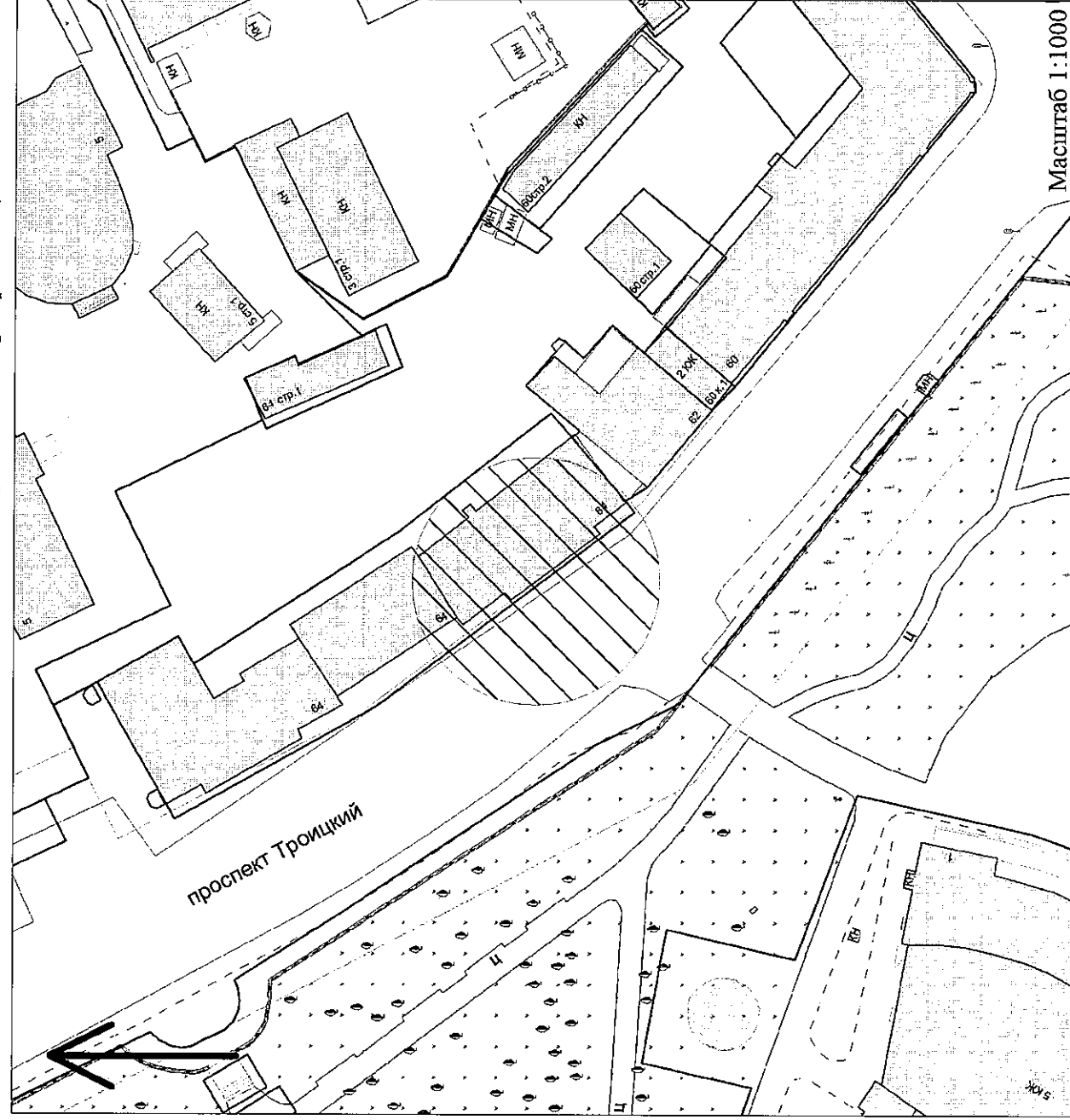
- границы земельного участка;
- ▨ - границы прилегающих территорий, в пределах которых не допускается розничная продажа алкогольной продукции.

Приложение № 2

УТВЕРЖДЕНА
постановлением мэрии
города Архангельска
от 07.04.2014 № 278

Схема № 151
границ прилегающей территории
негосударственного образовательного учреждения
среднего профессионального образования
"Колледж менеджмента (техникум)"

Местоположение объекта: Архангельская область, г. Архангельск, пр. Троицкий, д. 64



Условные обозначения:

- границы земельного участка;
- границы прилегающих территорий, в пределах которых не допускается розничная продажа алкоголя и алкогольной продукции.

Приложение № 2

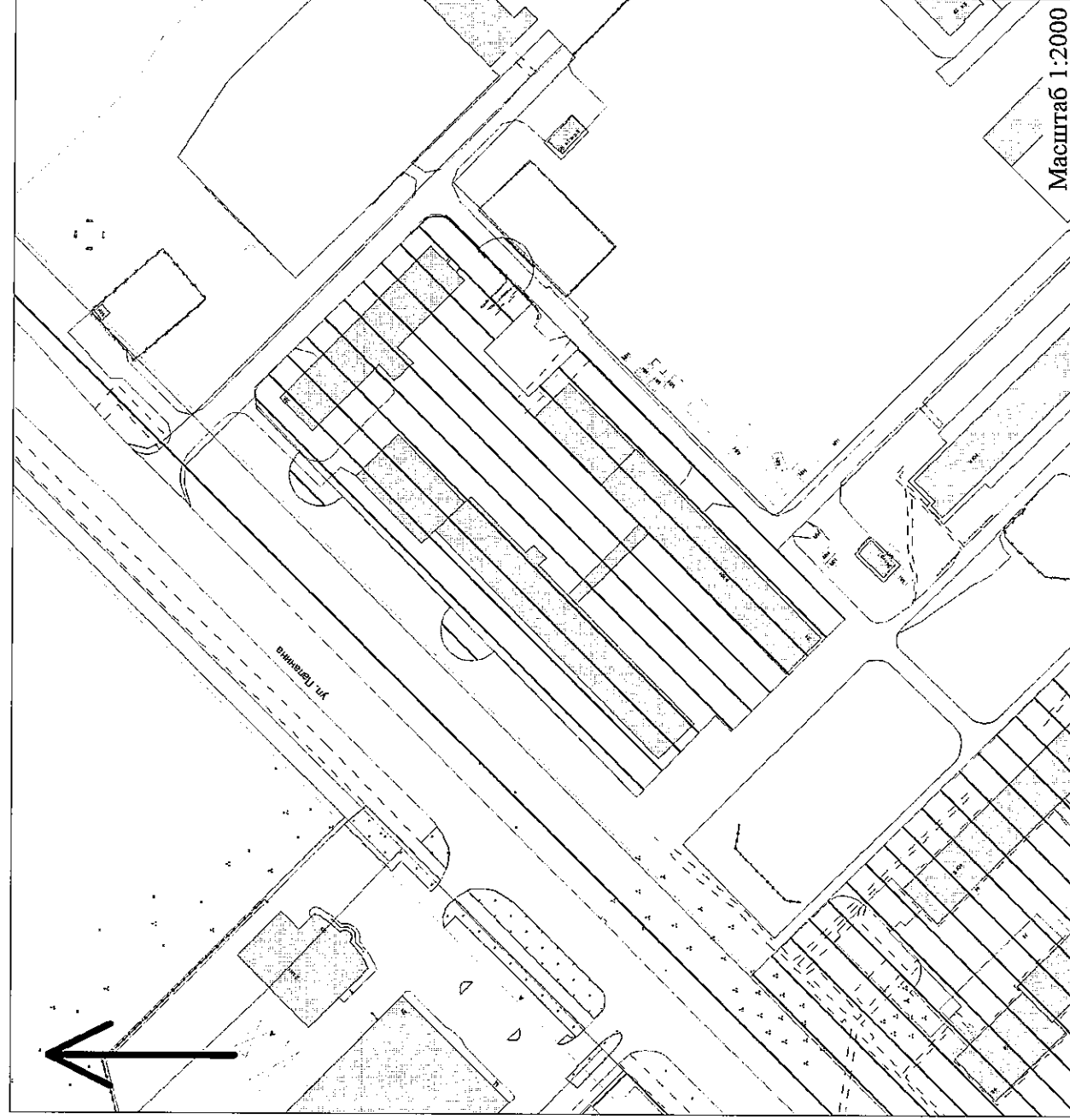
УТВЕРЖДЕНА

постановлением мэрии
города Архангельска
от 07.04.2014 № 278

Схема № 152

**границ прилегающей территории
Архангельского колледжа телекоммуникаций
(филиал) федерального государственного образовательного учреждения
высшего профессионального образования
"Санкт-Петербургский государственный университет телекоммуникаций
имени проф. М.А. Бонч-Бруевича"**

Местоположение объекта: Архангельская область, г. Архангельск, ул. Пананина, д. 24



Условные обозначения:

- - границы земельного участка;
- ▨ - границы прилегающих территорий, в пределах которых не допускается розничная продажа алкогольной продукции.

Приложение № 2

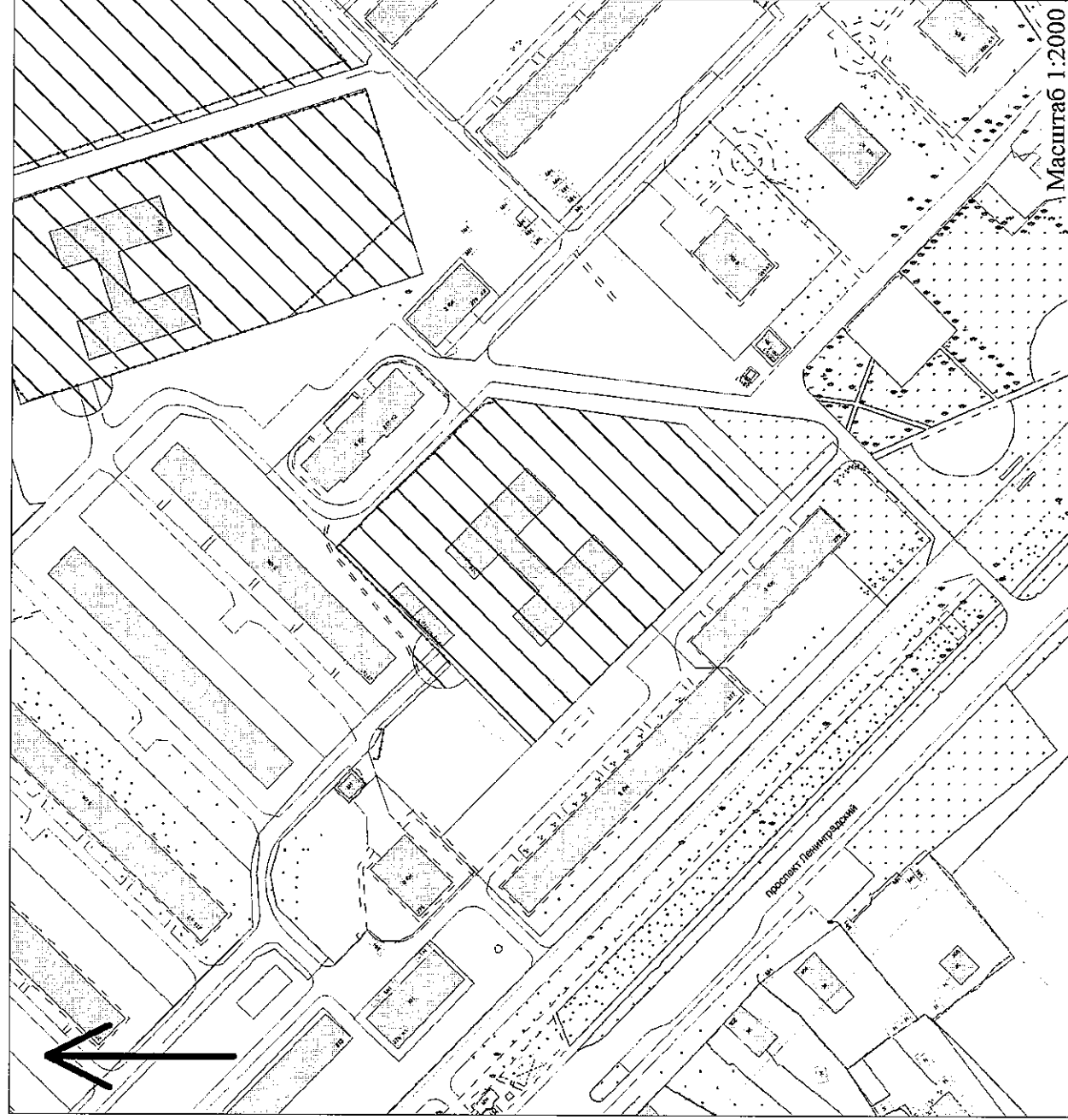
УТВЕРЖДЕНА

постановлением мэрии
города Архангельска
от 07.04.2014 № 278

Схема № 154

**границ прилегающей территории
государственного бюджетного образовательного учреждения
Архангельской области для детей-сирот и детей,
оставшихся без попечения родителей
"Архангельский детский дом №1"**

Местоположение объекта: Архангельская область, г. Архангельск, пр. Ленинградский, д. 279,
корп. 1



Условные обозначения:

- границы земельного участка;
- ▨ - границы прилегающих территорий, в пределах которых не допускается розничная продажа алкогольной продукции.

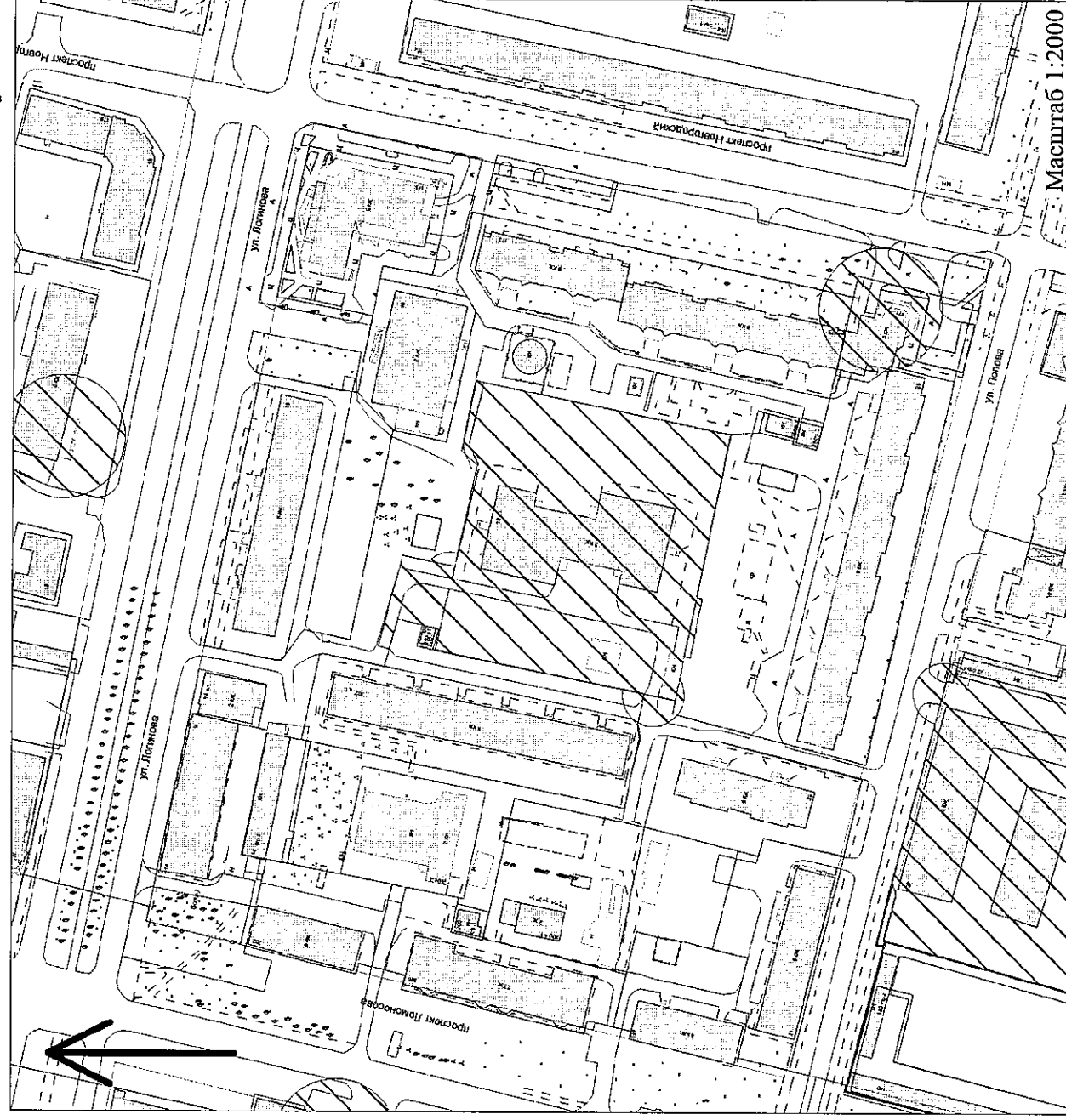
Приложение № 2

УТВЕРЖДЕНА
постановлением мэрии
города Архангельска
от 07.04.2014 № 278

Схема № 155

границ прилегающей территории
государственного бюджетного образовательного учреждения
Архангельской области для детей-сирот и детей,
оставшихся без попечения родителей
"Архангельский детский дом № 2"

Местоположение объекта: Архангельская область, г. Архангельск, ул. Логинова, д. 16, корп. 1



Условные обозначения:

- - границы земельного участка;
- ▨ - границы прилегающих территорий, в пределах которых не допускается розничная продажа алкогольной продукции.

Приложение № 2

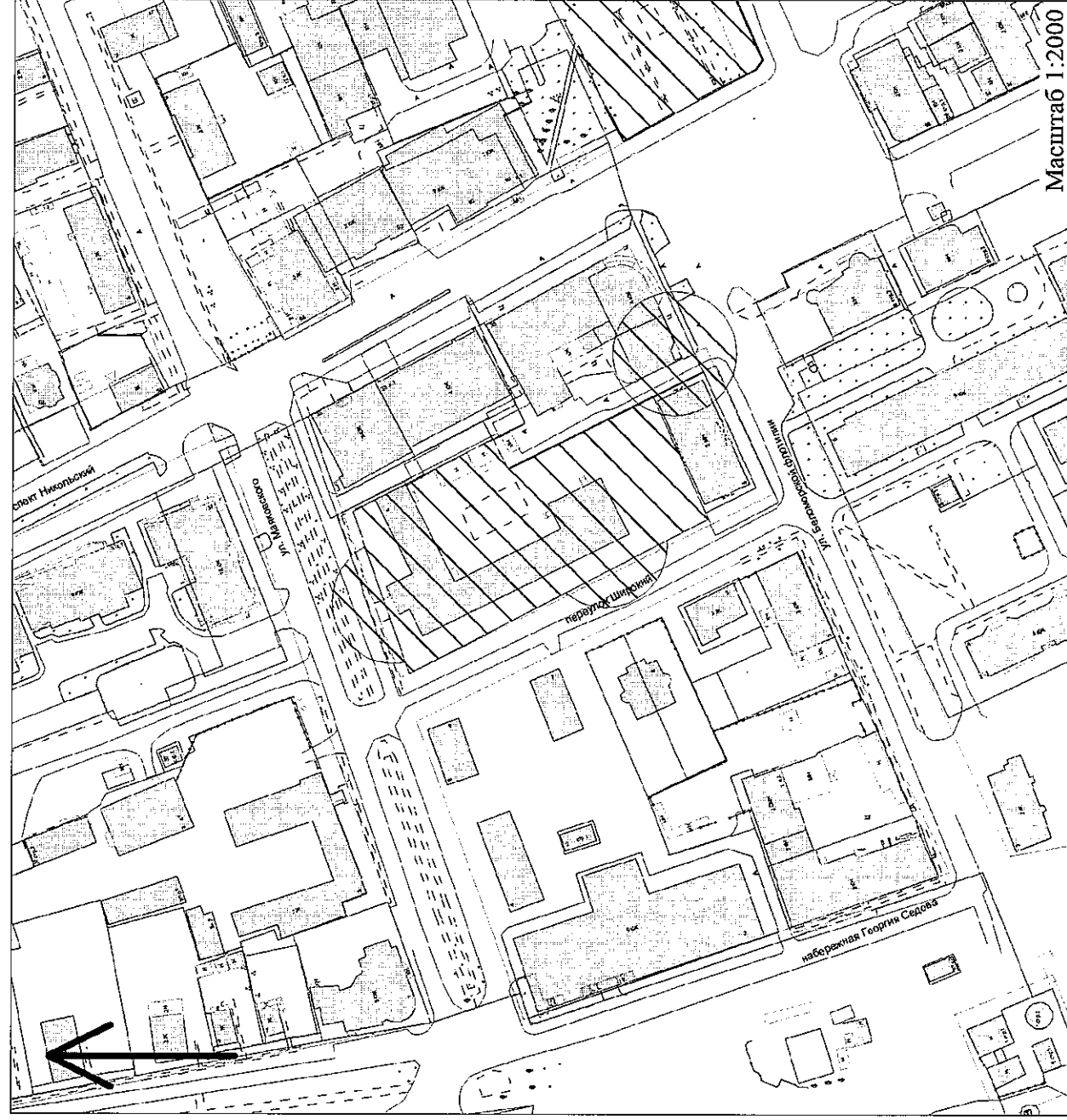
УТВЕРЖДЕНА

постановлением мэрии
города Архангельска
от 07.04.2014 № 278

Схема № 156

**границ прилегающей территории
государственного бюджетного образовательного учреждения
Архангельской области для обучающихся,
воспитанников с ограниченными возможностями здоровья
"Соломбальская специальная (коррекционная)
общеобразовательная школа-интернат"**

Местоположение объекта: Архангельская область, г. Архангельск, ул. Маяковского, д. 8



Условные обозначения:

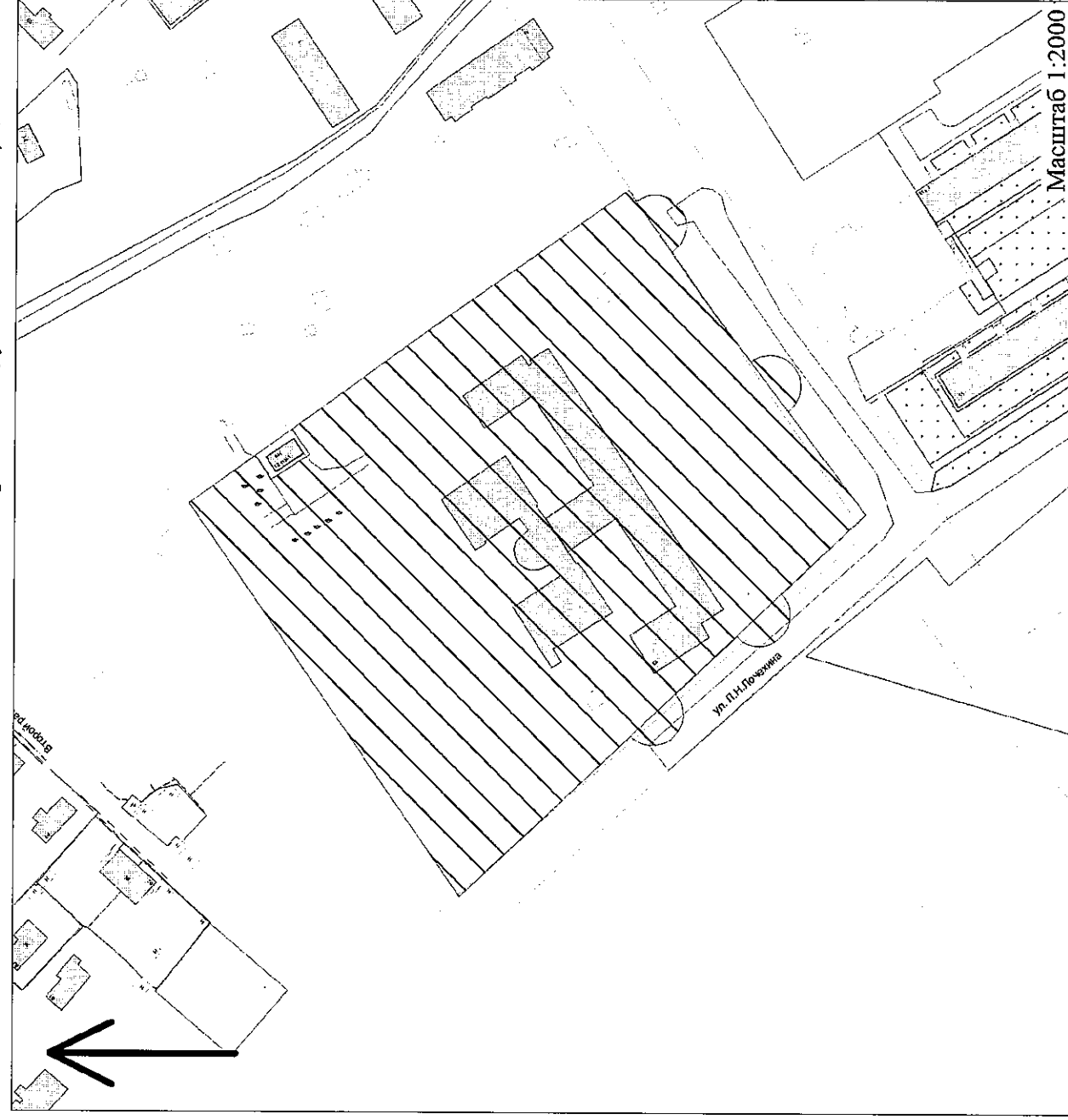
- - границы земельного участка;
- ▨ - границы прилегающих территорий, в пределах которых не допускается розничная продажа алкогольной продукции.

Приложение № 2

УТВЕРЖДЕНА
постановлением мэрии
города Архангельска
от 07.04.2014 № 278

Схема № 157
границ прилегающей территории
государственного бюджетного оздоровительного
образовательного учреждения Архангельской области
"Архангельская санаторная школа - интернат №2"

Местоположение объекта: Архангельская область, г. Архангельск, ул. Л.Н. Лочехина, д. 13



Условные обозначения:

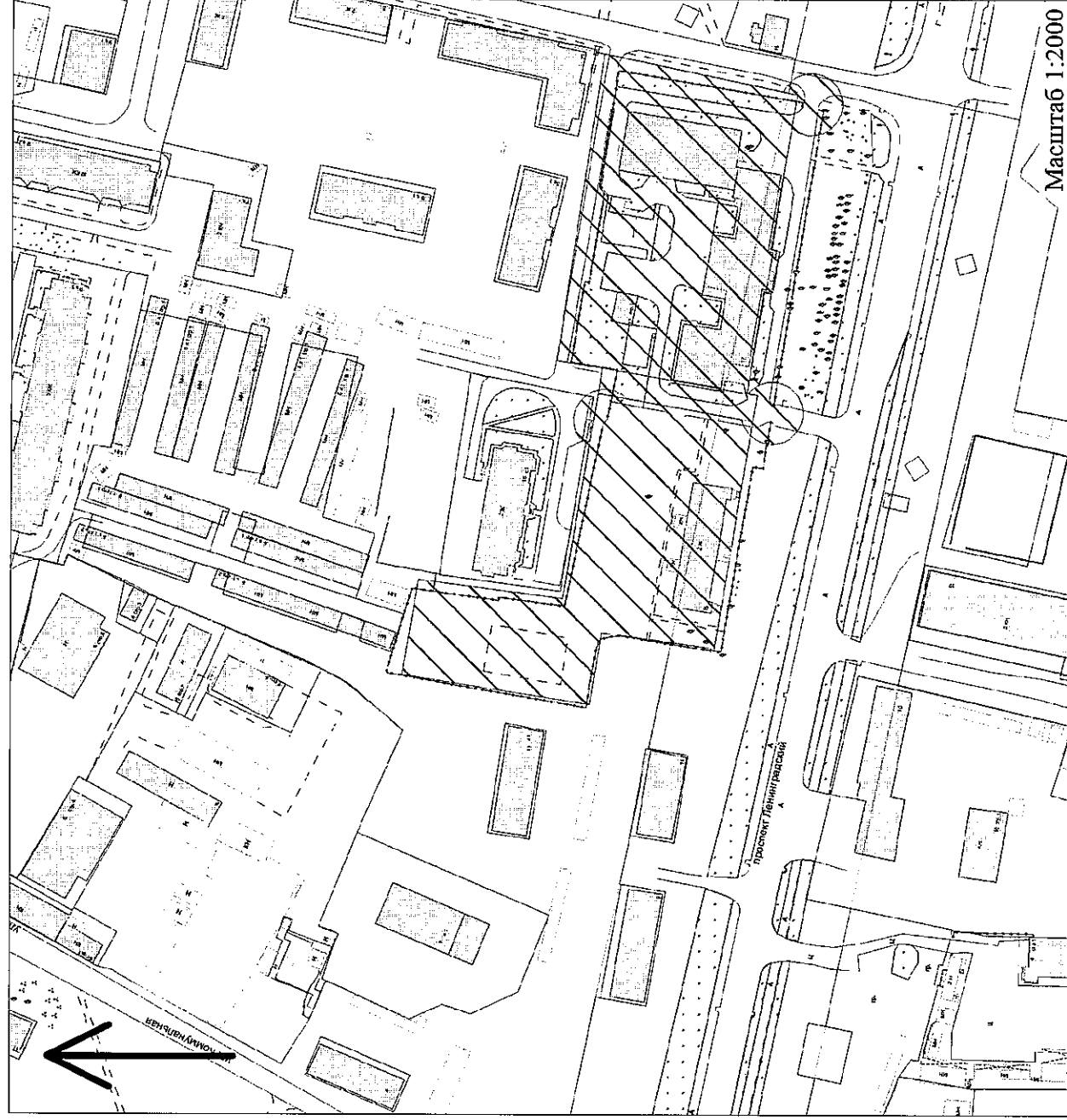
- - границы земельного участка;
- ▨ - границы прилегающих территорий, в пределах которых не допускается розничная продажа алкогольной продукции.

Приложение № 2

УТВЕРЖДЕНА
постановлением мэрии
города Архангельска
от 07.04.2014 № 278

Схема № 158
границ прилегающей территории
государственного бюджетного
образовательного учреждения Архангельской области
"Специальная (коррекционная) общеобразовательная школа № 31"

Местоположение объекта: Архангельская область, г. Архангельск, пр. Ленинградский, д. 15



Условные обозначения:

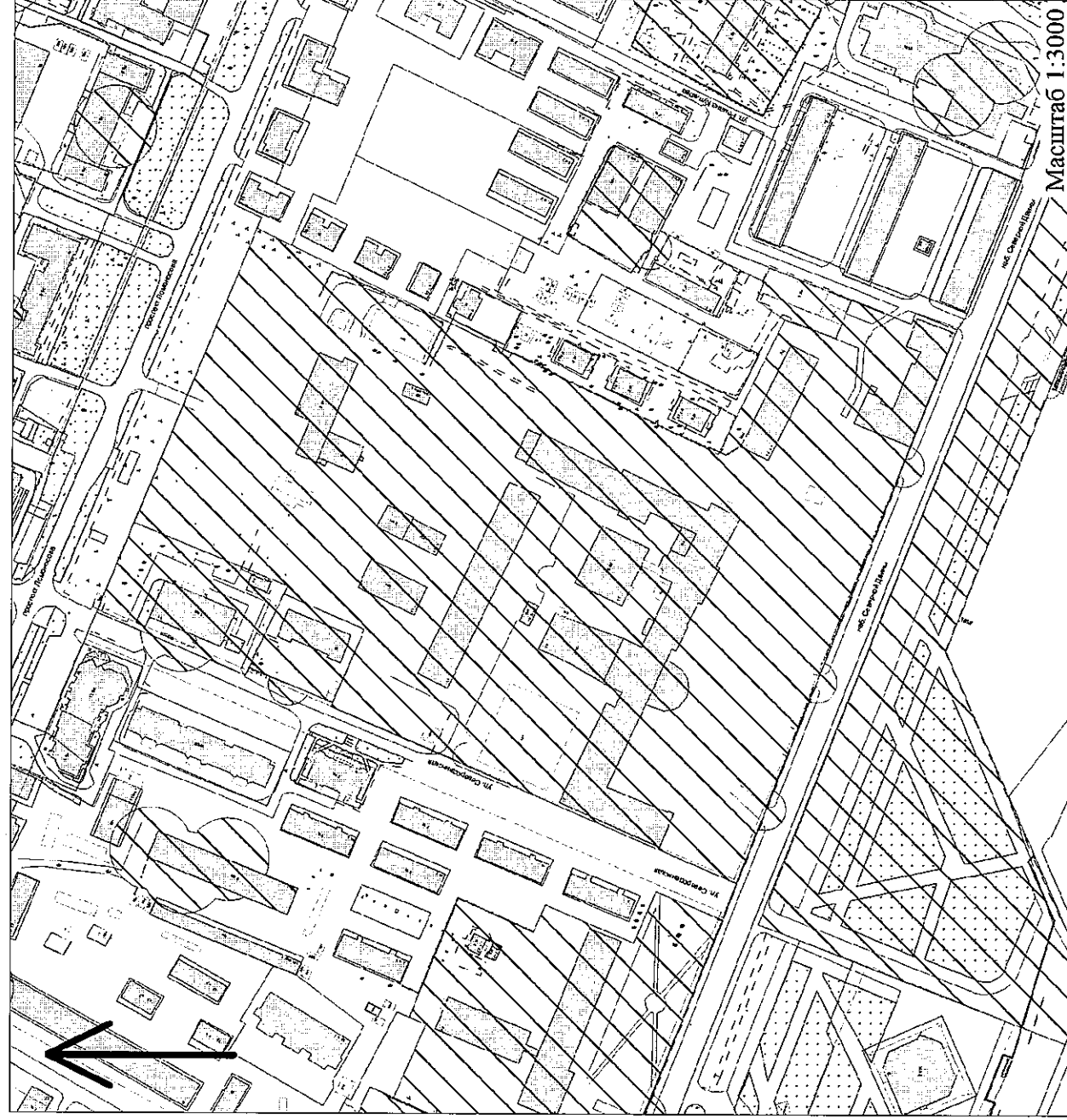
- - границы земельного участка;
- ▨ - границы прилегающих территорий, в пределах которых не допускается розничная продажа алкогольной продукции.

Приложение № 2

УТВЕРЖДЕНА
постановлением мэрии
города Архангельска
от 07.04.2014 № 278

Схема № 159
границ прилегающей территории
федерального государственного автономного образовательного
учреждения высшего профессионального образования
"Северный (Арктический) федеральный университет
имени М.В. Ломоносова"

Местоположение объекта: Архангельская область, г. Архангельск, наб. Северной Двины, д. 17



Условные обозначения:

- - границы земельного участка;
- ▨ - границы прилегающих территорий, в пределах которых не допускается розничная продажа алкогольной продукции.

Приложение № 2

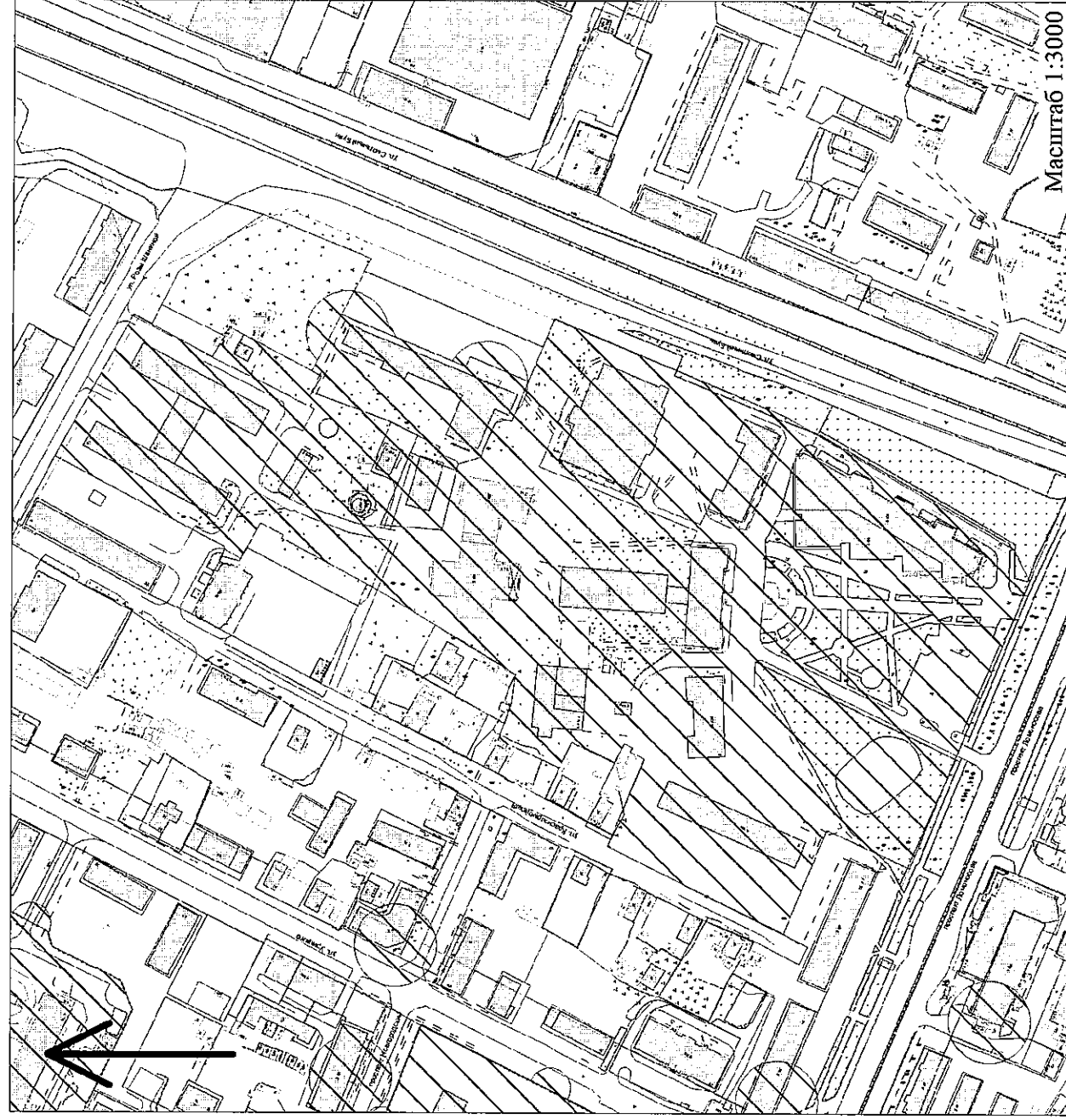
УТВЕРЖДЕНА

постановлением мэрии
города Архангельска
от 07.04.2014 № 278

Схема № 160

**границ прилегающей территории
федерального государственного автономного образовательного
учреждения высшего профессионального образования
"Северный (Арктический) федеральный университет
имени М.В. Ломоносова"**

Местоположение объекта: Архангельская область, г. Архангельск, пр. Ломоносова, д. 4



Условные обозначения:

- границы земельного участка;
- ▨ границы прилегающих территорий, в пределах которых не допускается розничная продажа алкогольной продукции.

Приложение № 2

УТВЕРЖДЕНА

постановлением мэрии
города Архангельска
от 07.04.2014 № 278

Схема № 161

**границ прилегающей территории
федерального государственного автономного образовательного
учреждения высшего профессионального образования
"Северный (Арктический) федеральный университет
имени М.В. Ломоносова"**

Местоположение объекта: Архангельская область, г. Архангельск, пр. Новгородский, д. 8



Условные обозначения:

- границы земельного участка;
- ▨ - границы прилегающих территорий, в пределах которых не допускается розничная продажа алкогольной продукции.

Приложение № 2

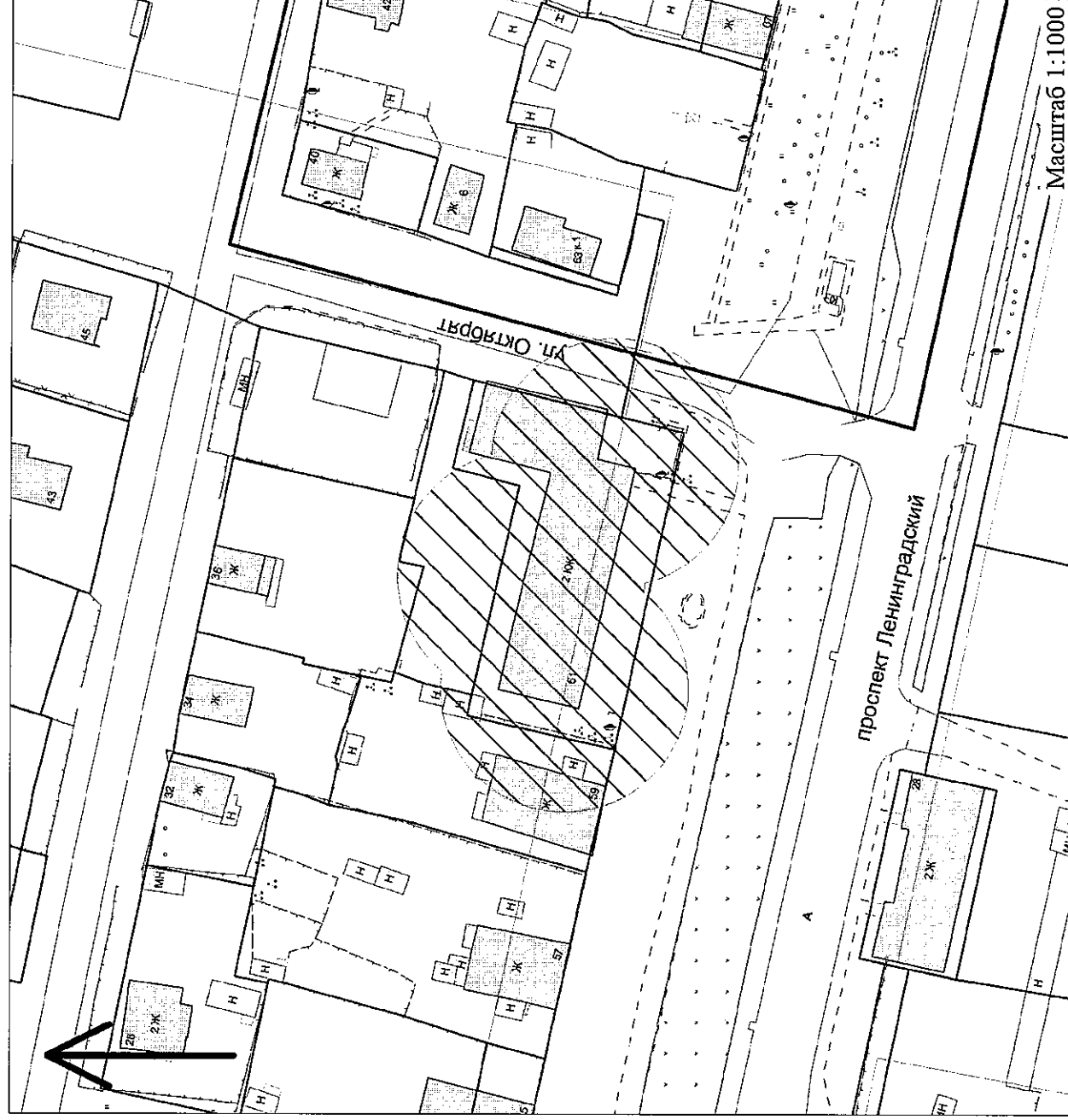
УТВЕРЖДЕНА

постановлением мэрии
города Архангельска
от 07.04.2014 № 278

Схема № 162

границ прилегающей территории
федерального государственного автономного образовательного
учреждения высшего профессионального образования
"Северный (Арктический) федеральный университет
имени М.В. Ломоносова"

Местоположение объекта: Архангельская область, г. Архангельск, пр. Ленинградский, д. 61



Условные обозначения:

- границы земельного участка;
- ▨ - границы прилегающих территорий, в пределах которых не допускается розничная продажа алкогольной продукции.

Приложение № 2

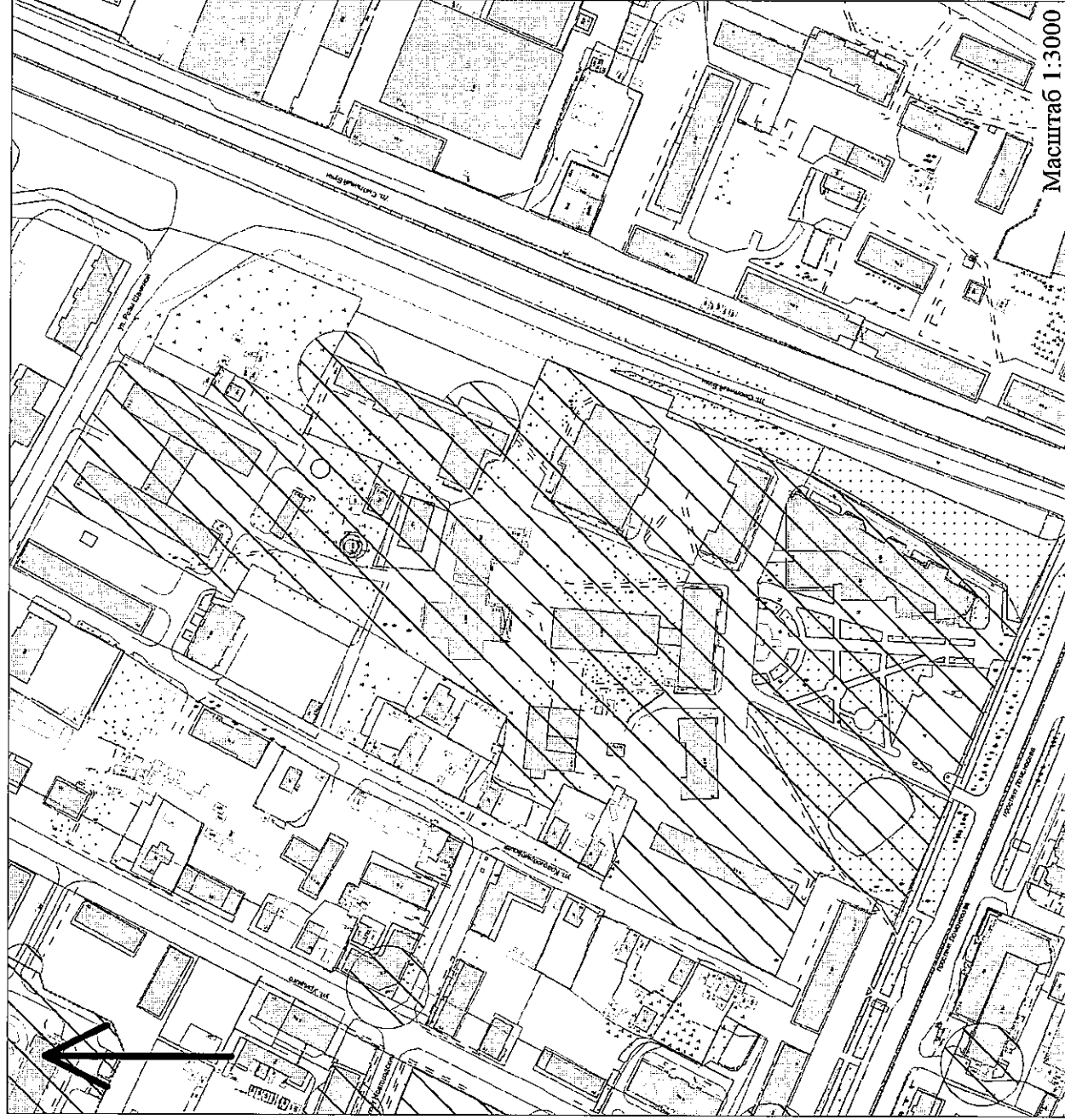
УТВЕРЖДЕНА

постановлением мэрии
города Архангельска
от 07.04.2014 № 278

Схема № 163

**границ прилегающей территории
федерального государственного автономного образовательного
учреждения высшего профессионального образования
"Северный (Арктический) федеральный университет
имени М.В. Ломоносова"**

Местоположение объекта: Архангельская область, г. Архангельск, ул. Смольный Буян, д. 7



Условные обозначения:

- границы земельного участка;
- ▨ - границы прилегающих территорий, в пределах которых не допускается розничная продажа алкогольной продукции.

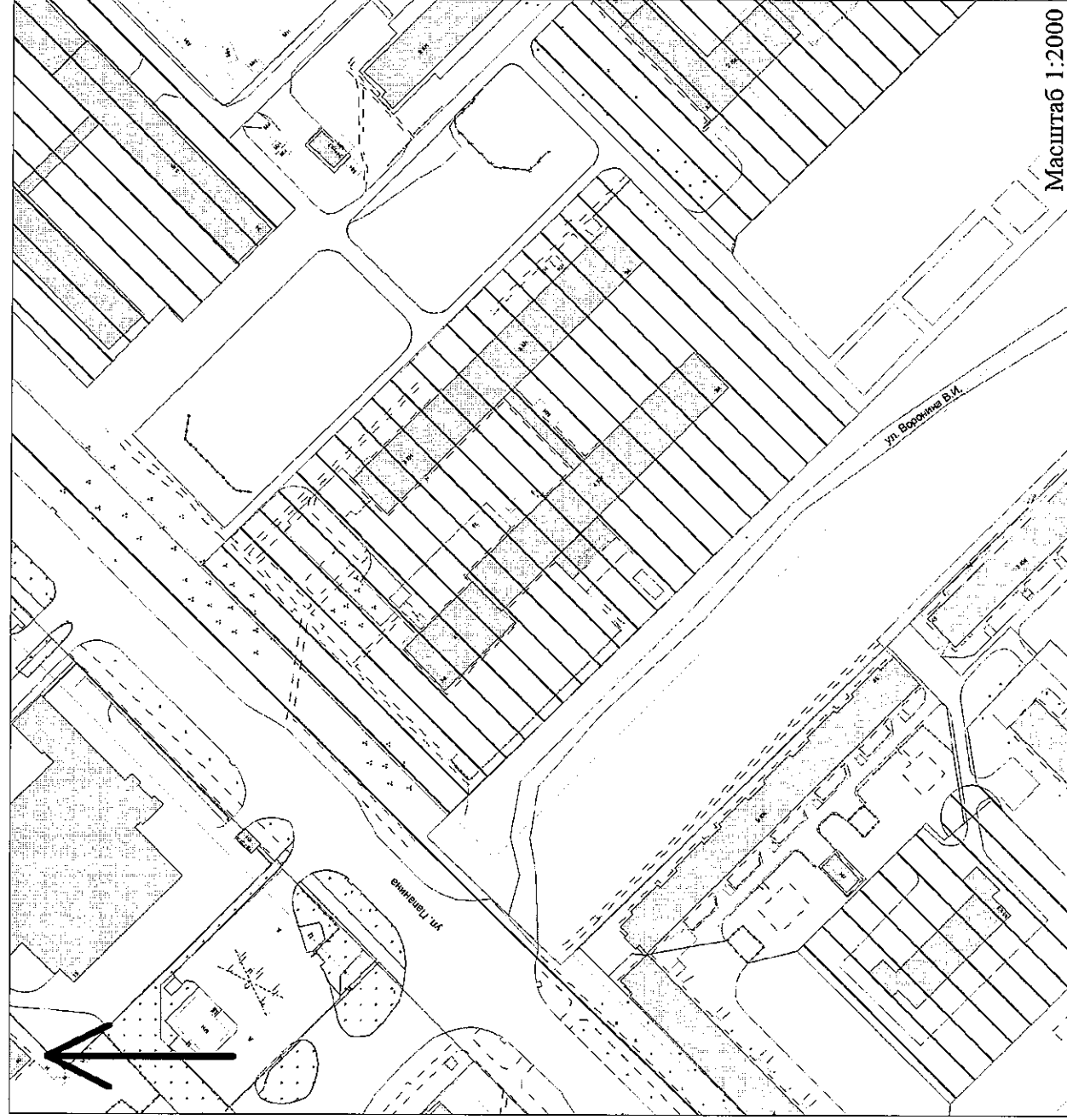
Приложение № 2

УТВЕРЖДЕНА
постановлением мэрии
города Архангельска
от 07.04.2014 № 278

Схема № 164

**границ прилегающей территории
федерального государственного автономного образовательного
учреждения высшего профессионального образования
"Северный (Арктический) федеральный университет
имени М.В. Ломоносова"**

Местоположение объекта: Архангельская область, г. Архангельск, ул. Воронина В.И., д. 34



Условные обозначения:

- - границы земельного участка;
- ▨ - границы прилегающих территорий, в пределах которых не допускается розничная продажа алкогольной продукции.

Приложение № 2

УТВЕРЖДЕНА
постановлением мэрии
города Архангельска
от 07.04.2014 № 278

Схема № 165

границ прилегающей территории
федерального государственного автономного образовательного
учреждения высшего профессионального образования
"Северный (Арктический) федеральный университет
имени М.В. Ломоносова"

Местоположение объекта: Архангельская область, г. Архангельск, наб. Северной Двины, д. 22



Условные обозначения:

- границы земельного участка;
- ▨ границы прилегающих территорий, в пределах которых не допускается розничная продажа алкогольной продукции.

Приложение № 2

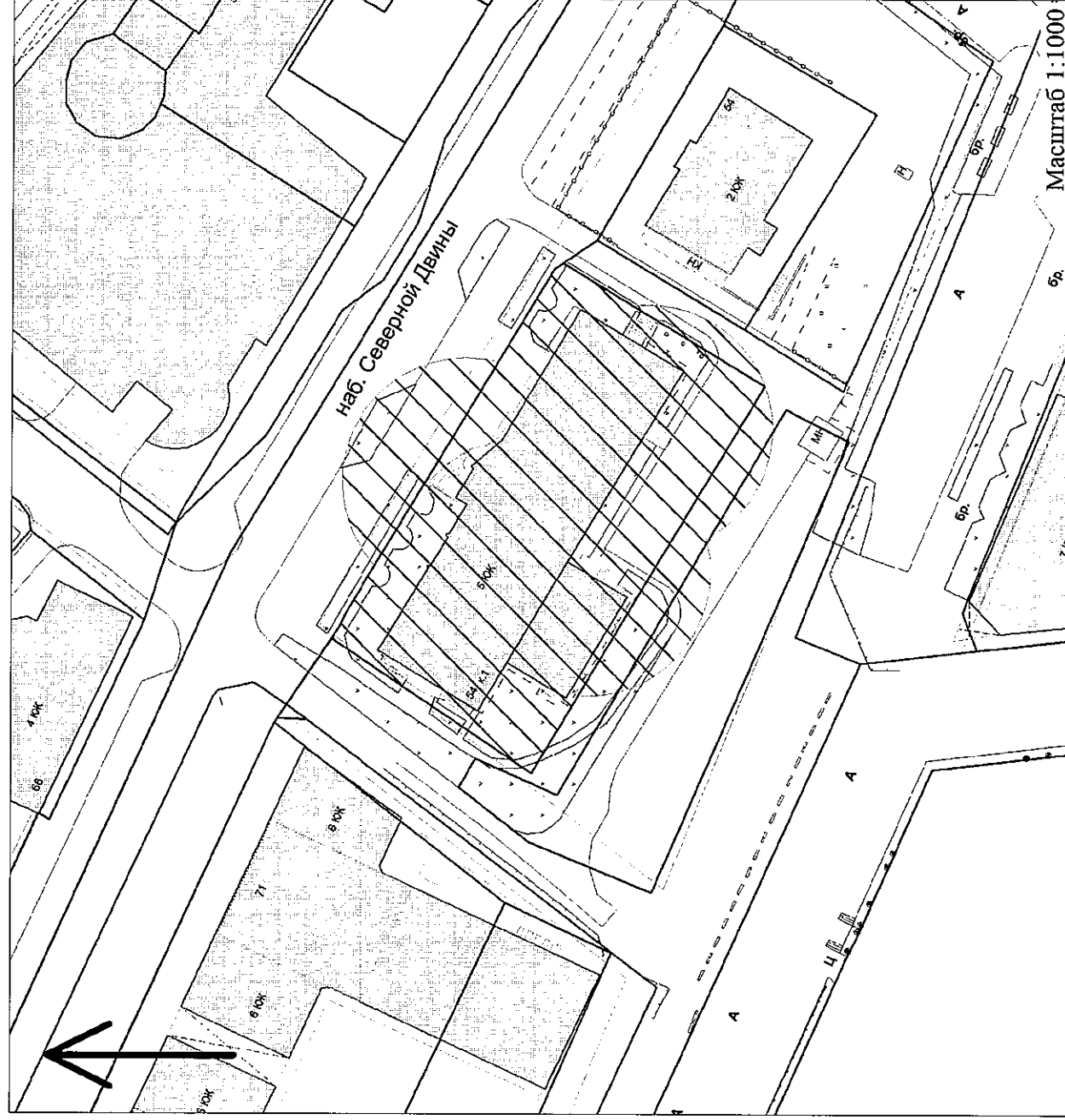
УТВЕРЖДЕНА

постановлением мэрии
города Архангельска
от 07.04.2014 № 278

Схема № 166

границ прилегающей территории
федерального государственного автономного образовательного
учреждения высшего профессионального образования
"Северный (Арктический) федеральный университет
имени М.В. Ломоносова"

Местоположение объекта: Архангельская область, г. Архангельск, наб. Северной Двины, д. 54,
корп. 1



Условные обозначения:

- границы земельного участка;
- ▨ границы прилегающих территорий, в пределах которых не допускается розничная продажа алкогольной продукции.

Приложение № 2

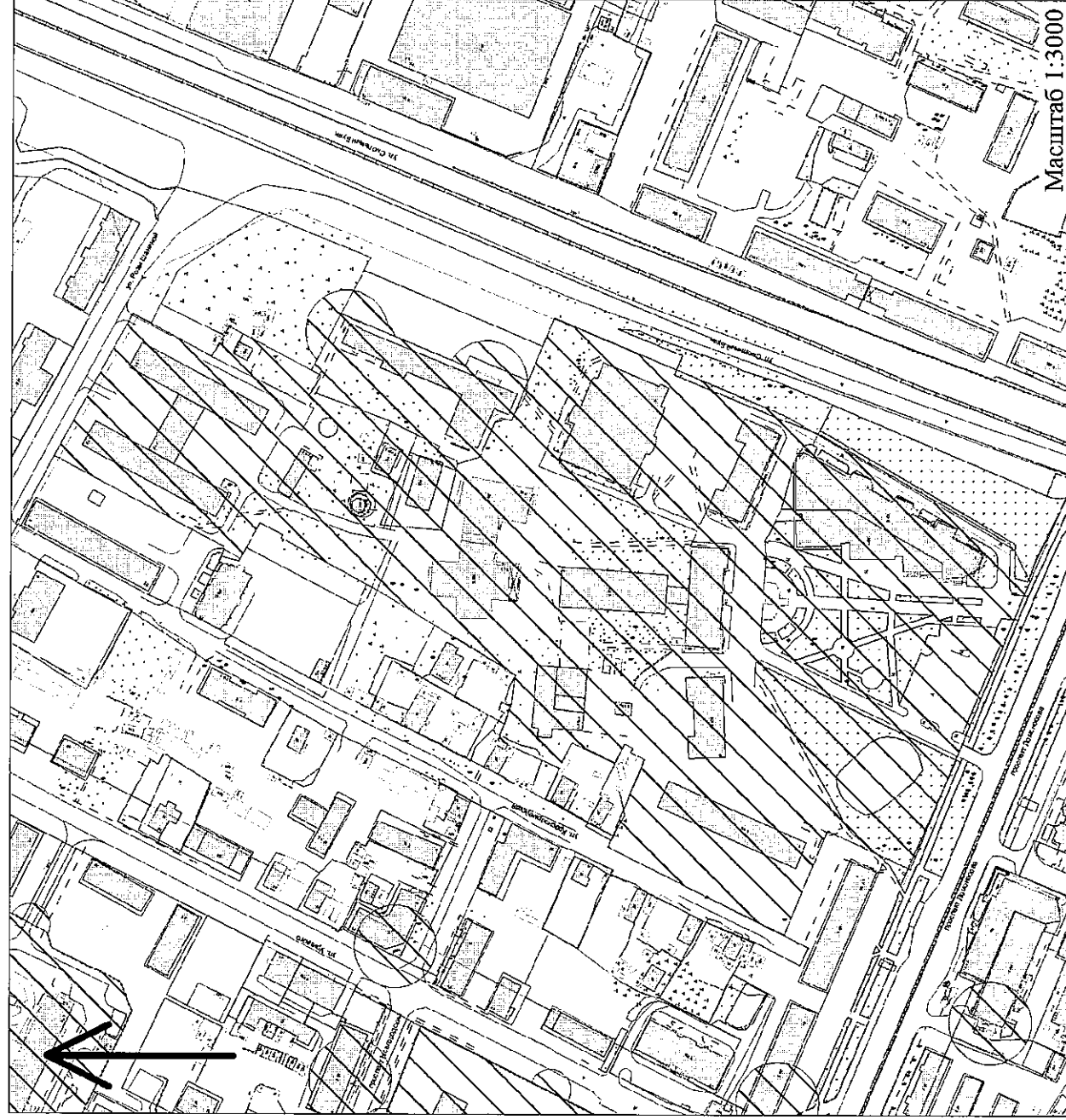
УТВЕРЖДЕНА

постановлением мэрии
города Архангельска
от 07.04.2014 № 278

Схема № 167

**границ прилегающей территории
федерального государственного автономного образовательного
учреждения высшего профессионального образования
"Северный (Арктический) федеральный университет
имени М.В. Ломоносова"**

Местоположение объекта: Архангельская область, г. Архангельск, ул. Смольный Буян, д. 3



Условные обозначения:

- границы земельного участка;
- ▨ - границы прилегающих территорий, в пределах которых не допускается розничная продажа алкогольной продукции.

Приложение № 2

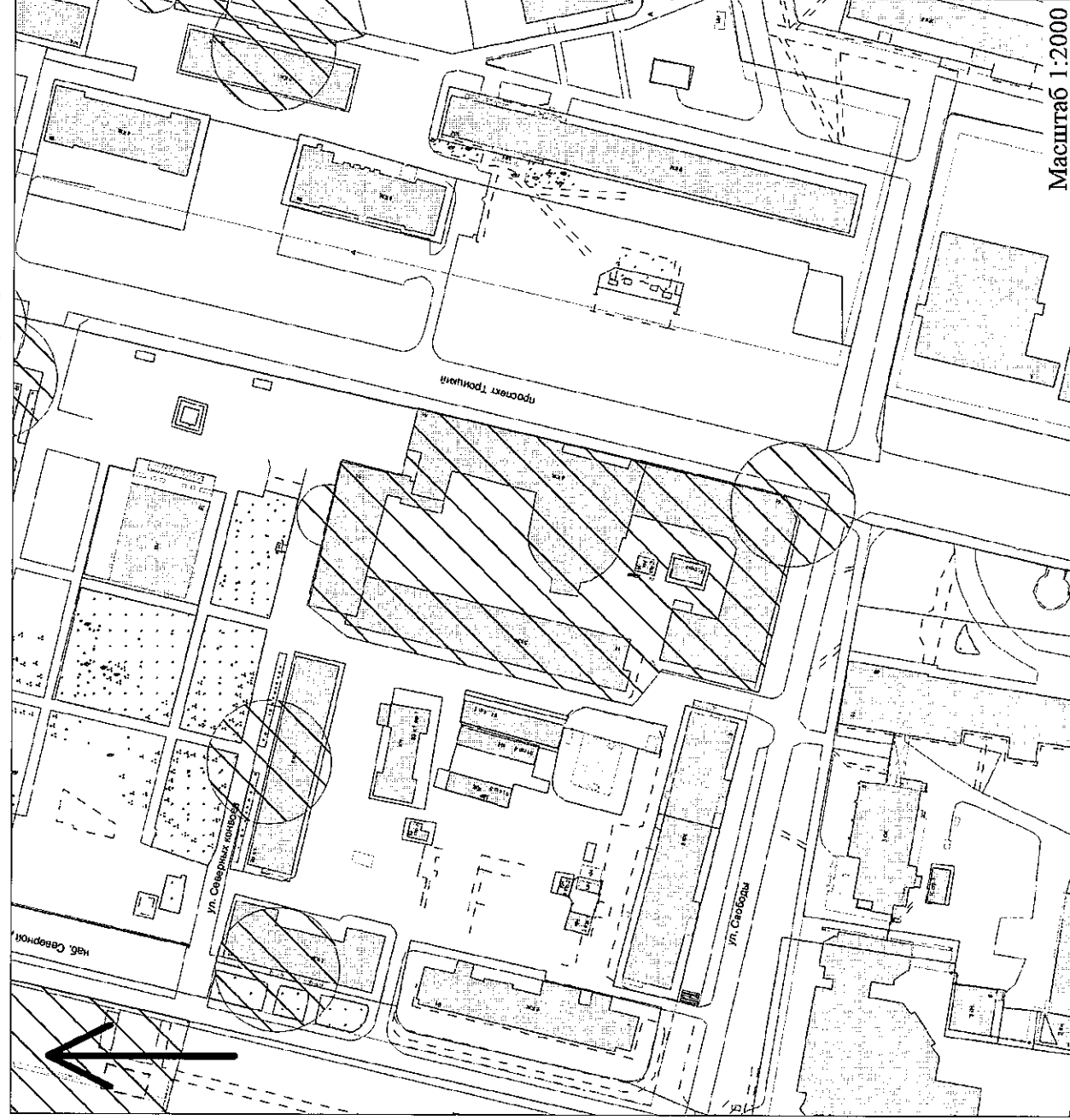
УТВЕРЖДЕНА

постановлением мэрии
города Архангельска
от 07.04.2014 № 278

Схема № 168

границ прилегающей территории
государственного бюджетного образовательного учреждения
высшего профессионального образования
"Северный государственный медицинский университет"
Министерства здравоохранения и социального развития
Российской Федерации

Местоположение объекта: Архангельская область, г. Архангельск, пр. Троицкий, д. 51



Условные обозначения:

- - границы земельного участка;
- ▨ - границы прилегающих территорий, в пределах которых не допускается розничная продажа алкогольной продукции.

Приложение № 2

УТВЕРЖДЕНА

постановлением мэрии
города Архангельска
от 07.04.2014 № 278

Схема № 169

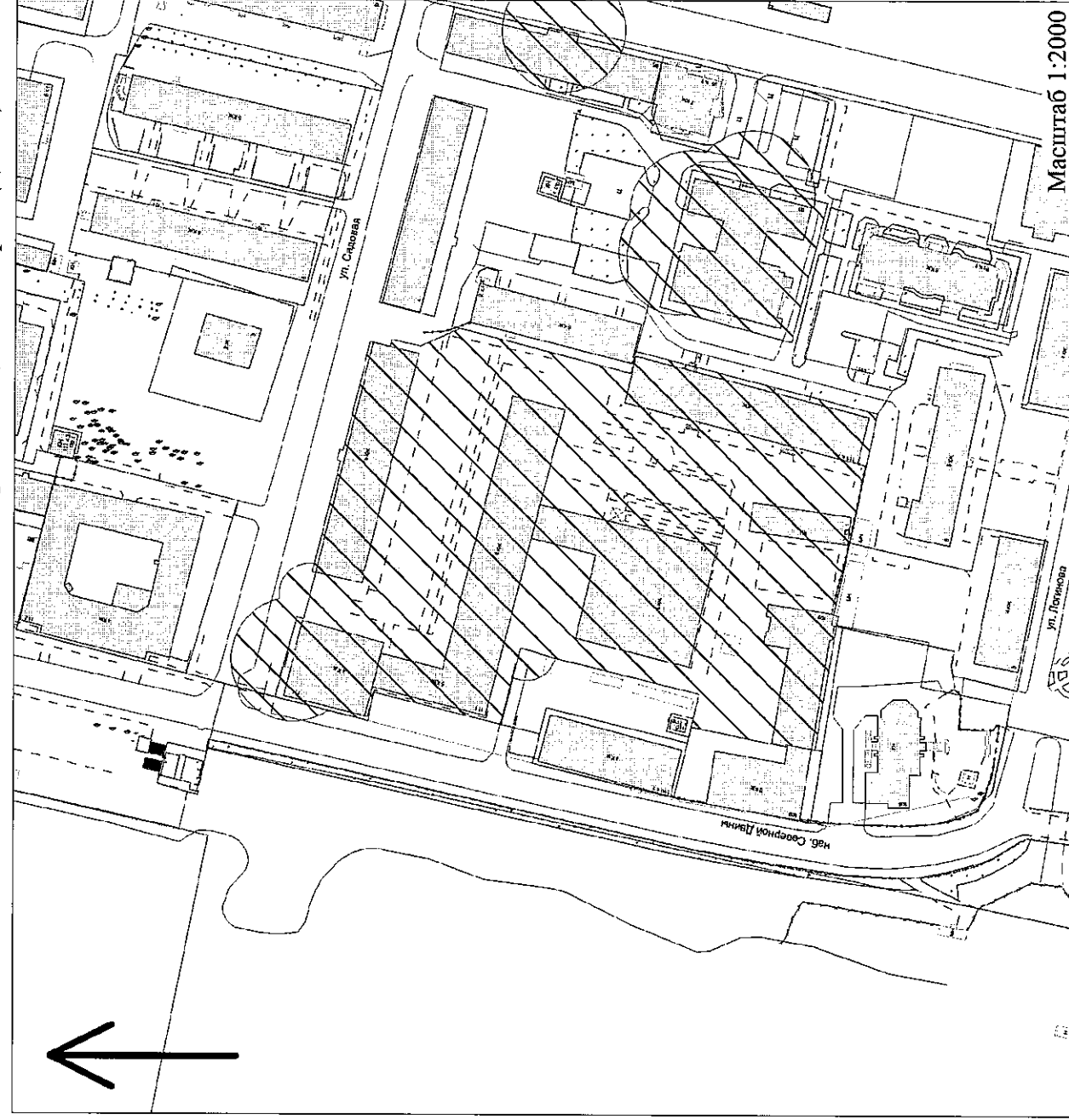
границ прилегающей территории

**Арктического морского института имени капитана В.И. Воронина -
филиала федерального государственного бюджетного образовательного**

учреждения высшего профессионального образования

**"Государственный университет морского и речного флота
имени адмирала С.О. Макарова"**

Местоположение объекта: Архангельская область, г. Архангельск, наб. Северной Двины, д. 111



Условные обозначения:

- - границы земельного участка;
- ▨ - границы прилегающих территорий, в пределах которых не допускается розничная продажа алкогольной продукции.

Приложение № 2

УТВЕРЖДЕНА

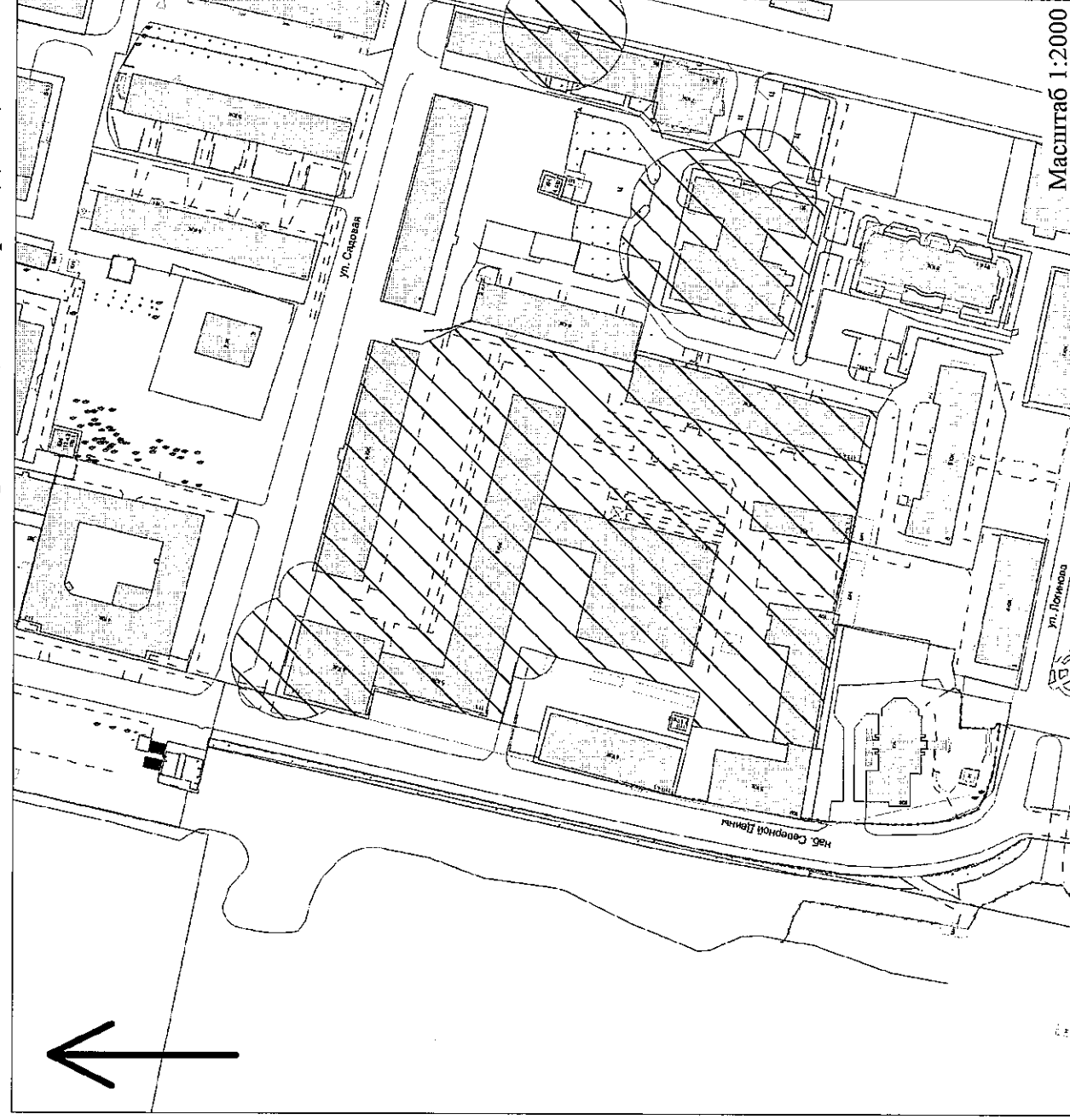
постановлением мэрии
города Архангельска
от 07.04.2014 № 278

Схема № 170

границ прилегающей территории
Архангельского филиала федерального государственного
бюджетного образовательного учреждения
высшего профессионального образования

"Санкт-Петербургский государственный университет культуры и искусств"

Местоположение объекта: Архангельская область, г. Архангельск, наб. Северной Двины, д. 111



Условные обозначения:

- - границы земельного участка;
- ▨ - границы прилегающих территорий, в пределах которых не допускается розничная продажа алкогольной продукции.

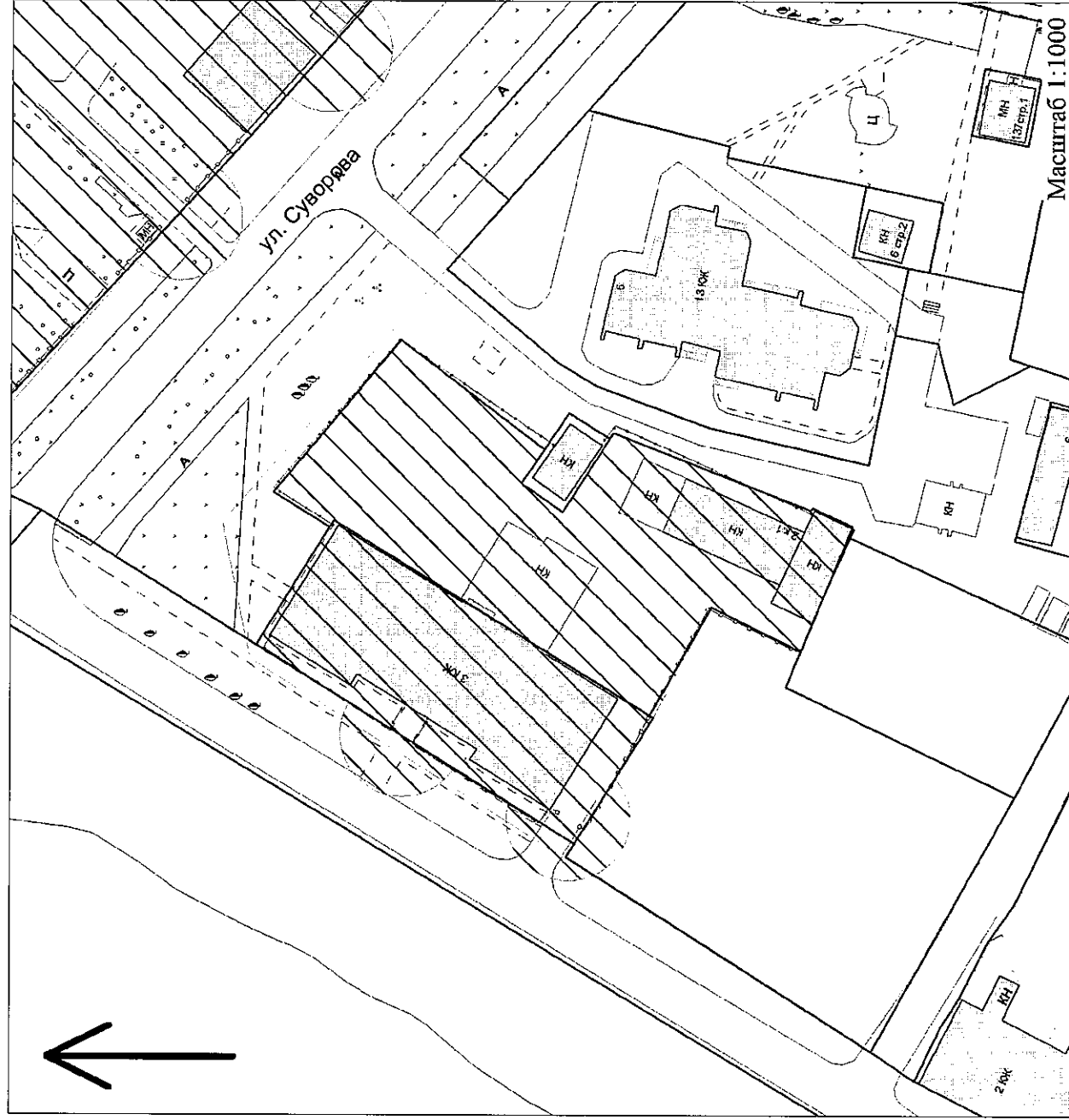
Приложение № 2

УТВЕРЖДЕНА
постановлением мэрии
города Архангельска
от 07.04.2014 № 278

Схема № 171

границ прилегающей территории
негосударственного (частного) образовательного учреждения
высшего профессионального образования
"Северный институт предпринимательства"

Местоположение объекта: Архангельская область, г. Архангельск, ул. Суворова, д. 2



Условные обозначения:

- - границы земельного участка;
- ▨ - границы прилегающих территорий, в пределах которых не допускается розничная продажа алкогольной продукции.

Приложение № 2

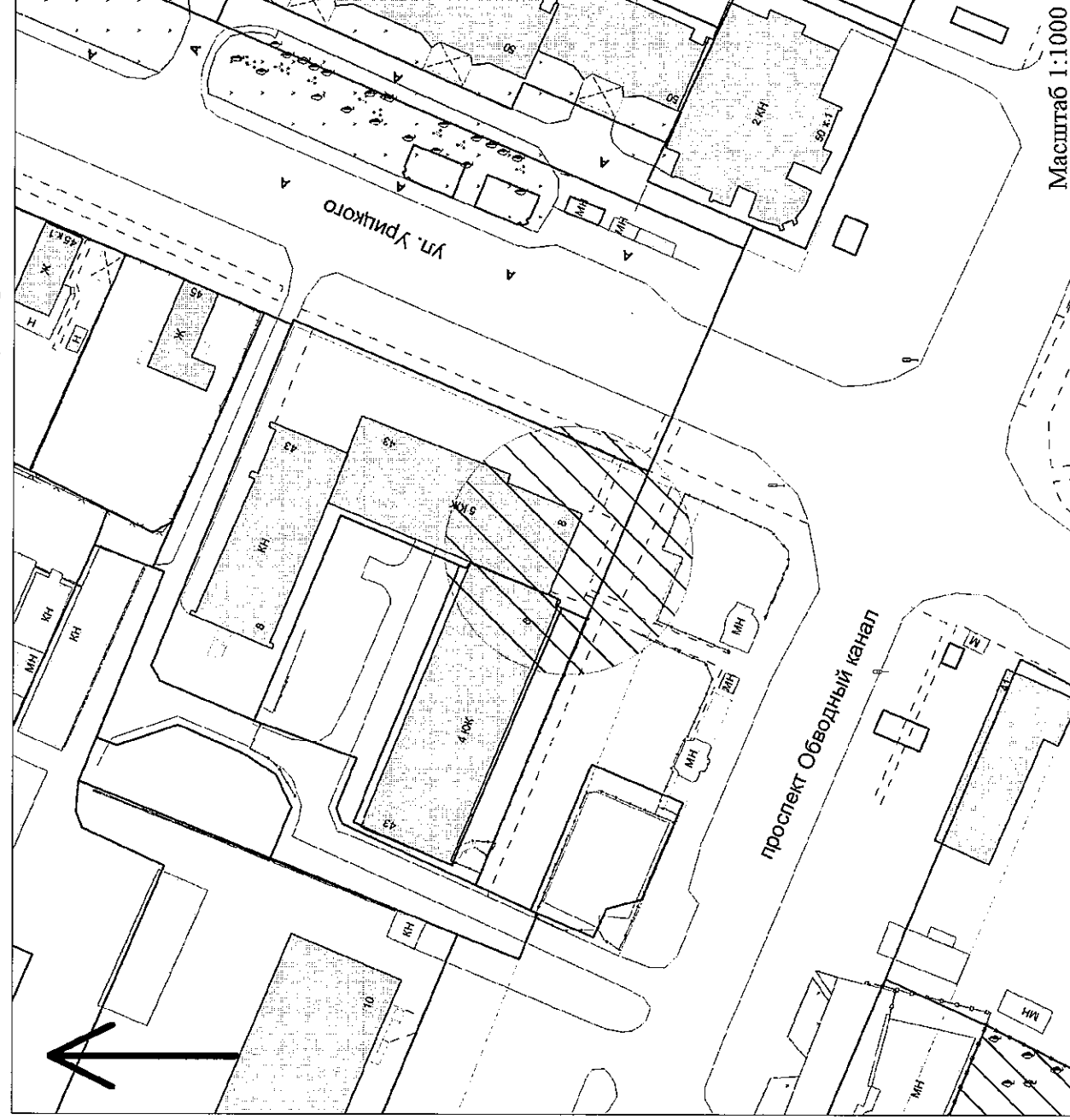
УТВЕРЖДЕНА

постановлением мэрии
города Архангельска
от 07.04.2014 № 278


Схема № 172

**границ прилегающей территории
негосударственного образовательного учреждения
высшего профессионального образования
"Институт управления"**

Местоположение объекта: Архангельская область, г. Архангельск, ул. Урицкого, д. 43



Условные обозначения:

- - границы земельного участка;
-  - границы прилегающих территорий, в пределах которых не допускается розничная продажа алкогольной продукции.

Приложение № 2

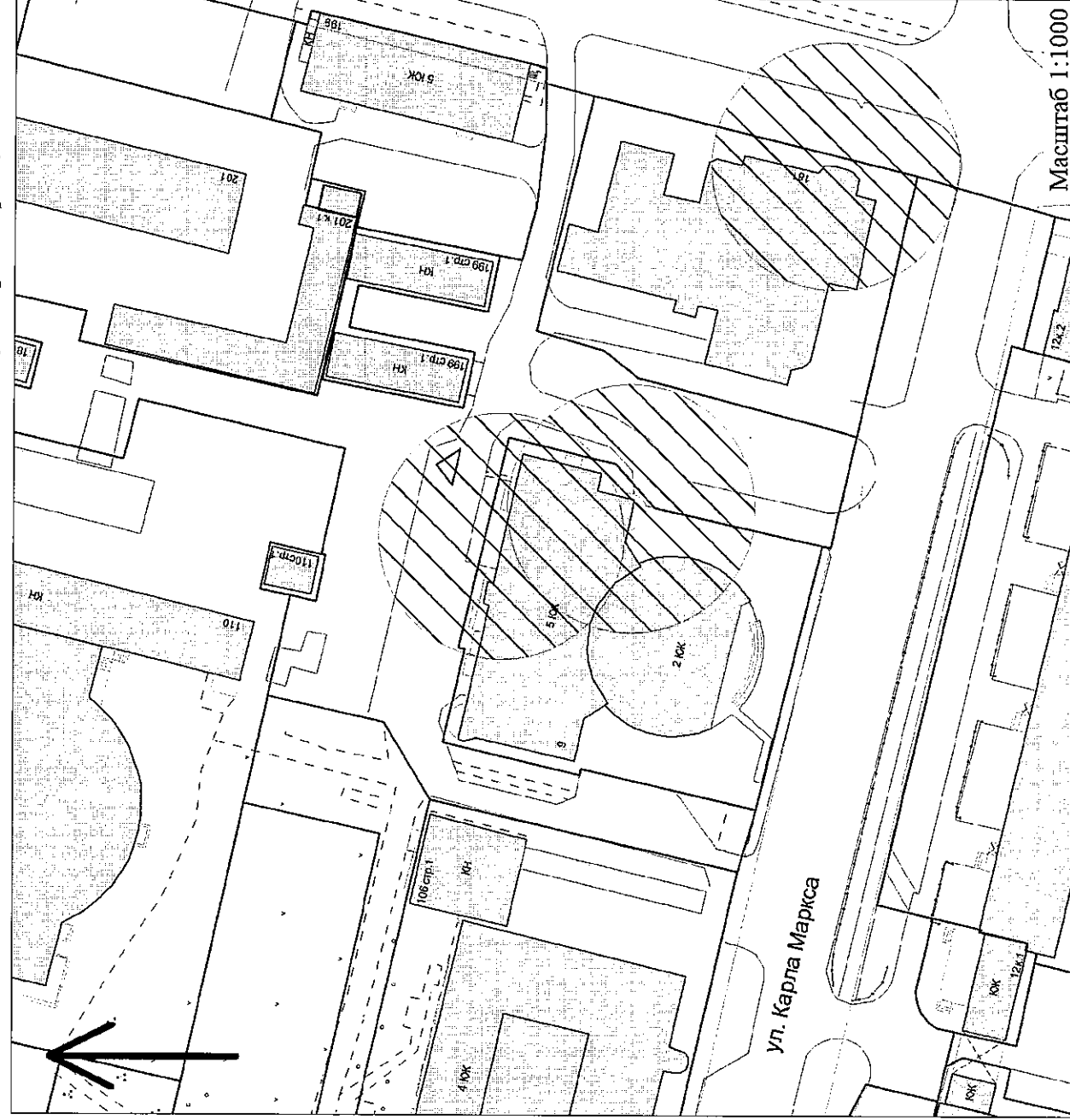
УТВЕРЖДЕНА

постановлением мэрии
города Архангельска
от 07.04.2014 № 278

Схема № 173

**границ прилегающей территории
Архангельского филиала государственного образовательного учреждения
высшего профессионального образования
"Современная гуманитарная академия"**

Местоположение объекта: Архангельская область, г. Архангельск, ул. Карла Маркса, д. 9



Условные обозначения:

- границы земельного участка;
- ▨ - границы прилегающих территорий, в пределах которых не допускается розничная продажа алкогольной продукции.

Приложение № 2

УТВЕРЖДЕНА

постановлением мэрии
города Архангельска
от 07.04.2014 № 278

Схема № 174
границ прилегающей территории
государственного бюджетного негипового
образовательного учреждения Архангельской области
"Университетская Ломоносовская гимназия"

Местоположение объекта: Архангельская область, г. Архангельск, наб. Северной Двины, д. 25



Условные обозначения:

- границы земельного участка;
- ▨ - границы прилегающих территорий, в пределах которых не допускается розничная продажа алкогольной продукции.

Приложение № 2

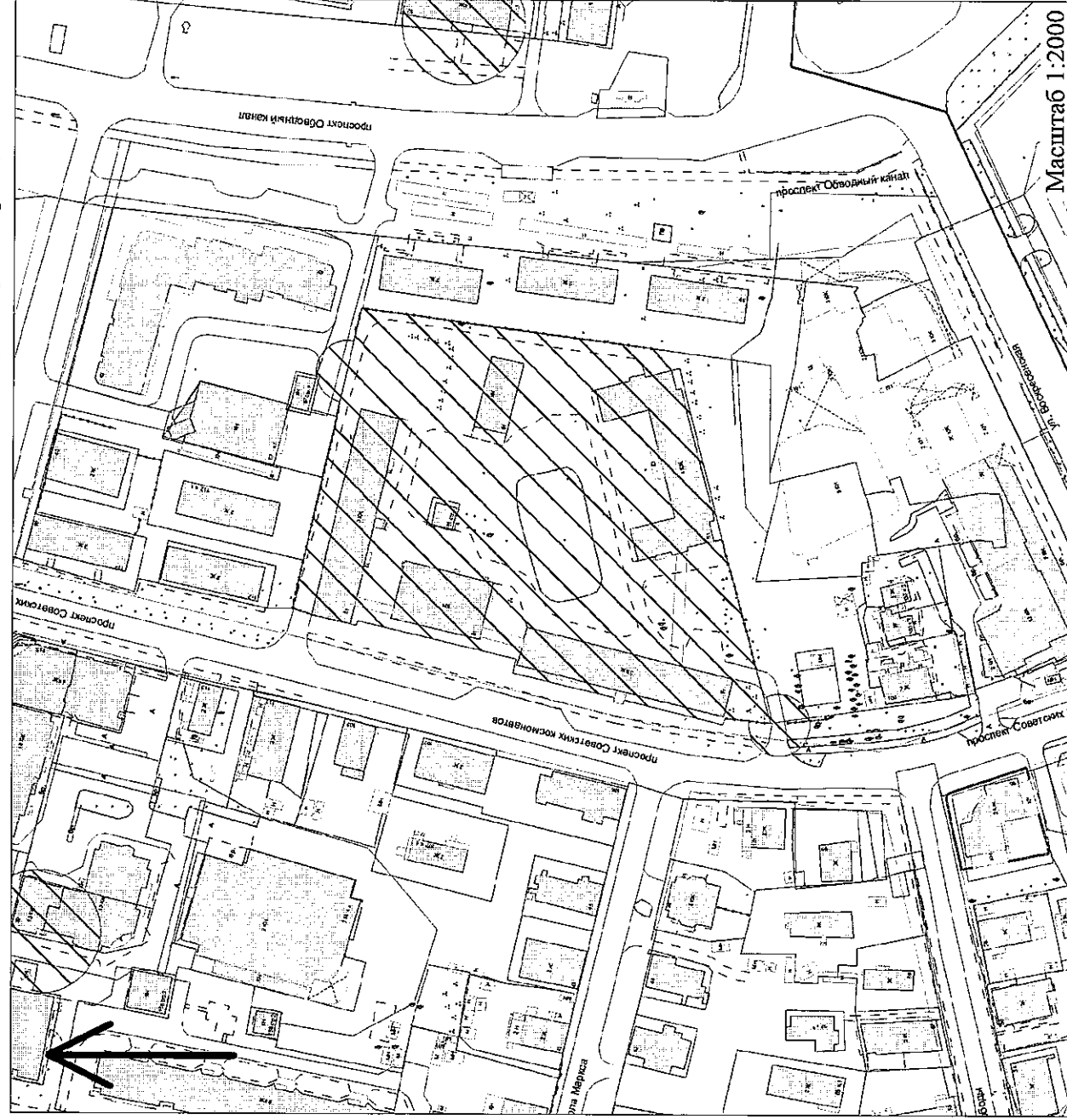
УТВЕРЖДЕНА

постановлением мэрии
города Архангельска
от 07.04.2014 № 278

Схема № 175

**границ прилегающей территории
государственного бюджетного образовательного
учреждения Архангельской области
кадетской школы-интерната
"Архангельский морской кадетский корпус"**

Местоположение объекта: Архангельская область, г. Архангельск, ул. Карла Маркса, д. 51



Условные обозначения:

- - границы земельного участка;
- - границы прилегающих территорий, в пределах которых не допускается розничная продажа алкогольной продукции.

Приложение № 2

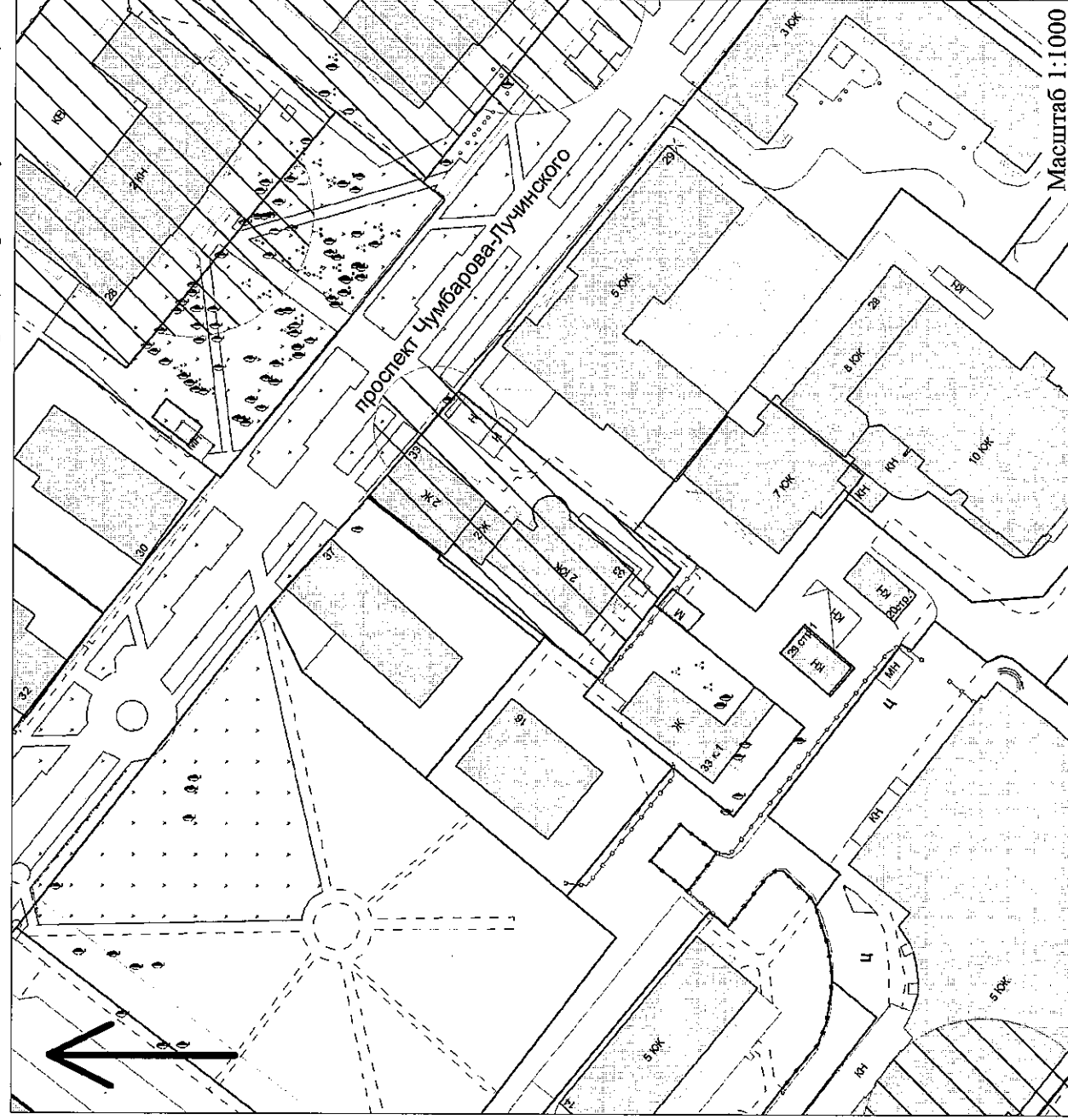
УТВЕРЖДЕНА

постановлением мэрии
города Архангельска
от 07.04.2014 № 278

Схема № 176

**границ прилегающей территории
государственного бюджетного образовательного учреждения
дополнительного образования детей Архангельской области
"Детская школа народных ремесел"**

Местоположение объекта: Архангельская область, г. Архангельск, пр. Чумбарова-Лучинского, д.32



Условные обозначения:

- - границы земельного участка;
- ▨ - границы прилегающих территорий, в пределах которых не допускается розничная продажа алкоголя и алкогольной продукции.

Приложение № 2

УТВЕРЖДЕНА

постановлением мэрии
города Архангельска
от 07.04.2014 № 278

Схема № 177

границ прилегающей территории
государственного бюджетного образовательного учреждения
дополнительного образования детей Архангельской области
"Дворец детского и юношеского творчества"

Местоположение объекта: Архангельская область, г. Архангельск, наб. Северной Двины, д. 73



Масштаб 1:2000

Условные обозначения:

- границы земельного участка;
- ▨ - границы прилегающих территорий, в пределах которых не допускается розничная продажа алкогольной продукции.

Приложение № 2

УТВЕРЖДЕНА

постановлением мэрии
города Архангельска
от 07.04.2014 № 278

Схема № 178

**границ прилегающей территории
государственного бюджетного образовательного учреждения
дополнительного образования детей Архангельской области
"Ансамбль песни и пляски "Сиверко" учащихся
профессионального образования"**

Местоположение объекта: Архангельская область, г. Архангельск, ул. Смольный Буян, д.25, корп. 1



Условные обозначения:

- - границы земельного участка;
- ▨ - границы прилегающих территорий, в пределах которых не допускается розничная продажа алкогольной продукции.

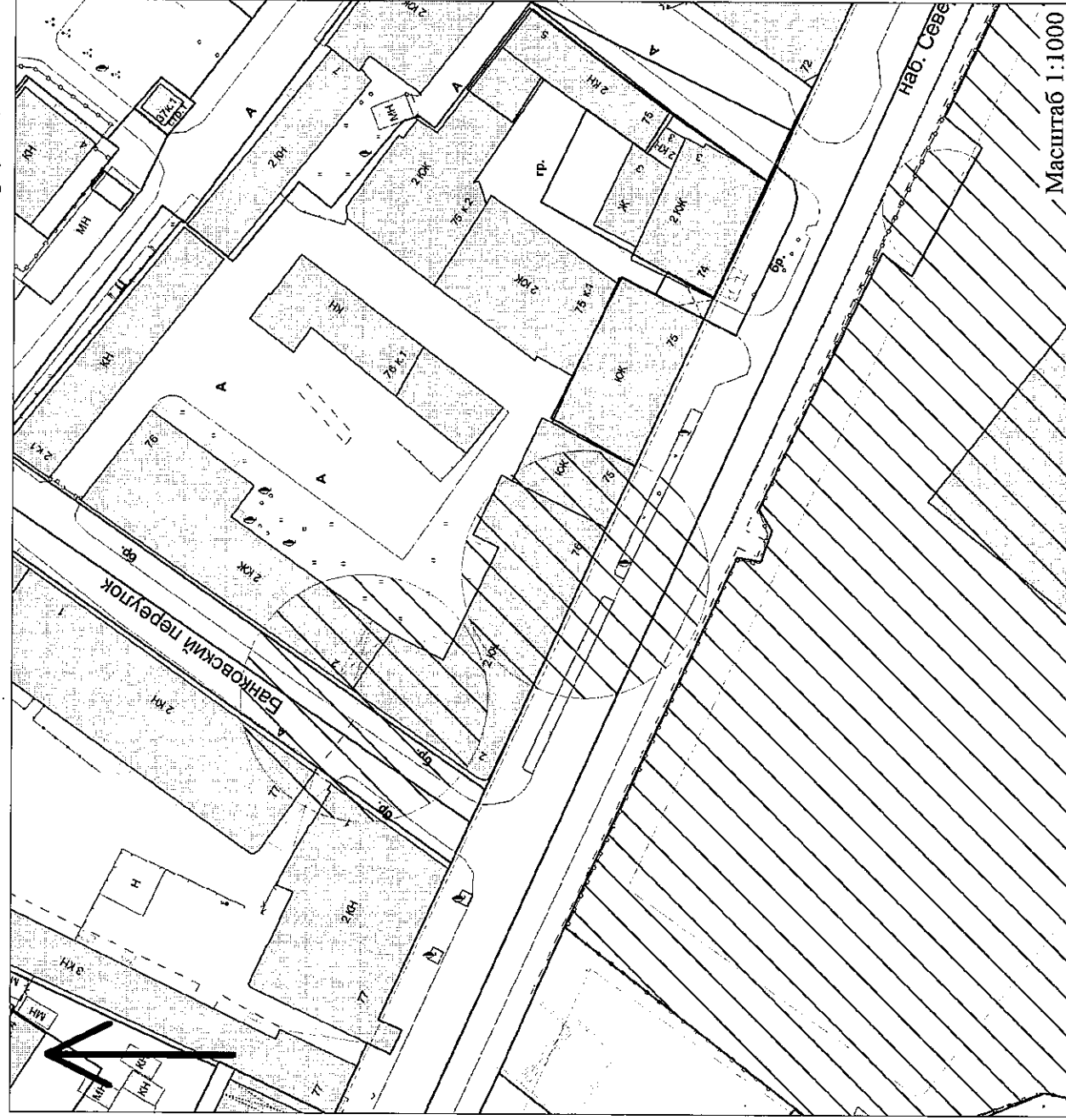
Приложение № 2

УТВЕРЖДЕНА

постановлением мэрии
города Архангельска
от 07.04.2014 № 278

Схема № 179
границ прилегающей территории
государственного бюджетного образовательного учреждения
дополнительного образования детей Архангельской области
"Детская музыкальная школа № 1 Баренцева региона"

Местоположение объекта: Архангельская область, г. Архангельск, Банковский переулок, д. 2



Условные обозначения:

- границы земельного участка;
- ▨ границы прилегающих территорий, в пределах которых не допускается розничная продажа алкогольной продукции.

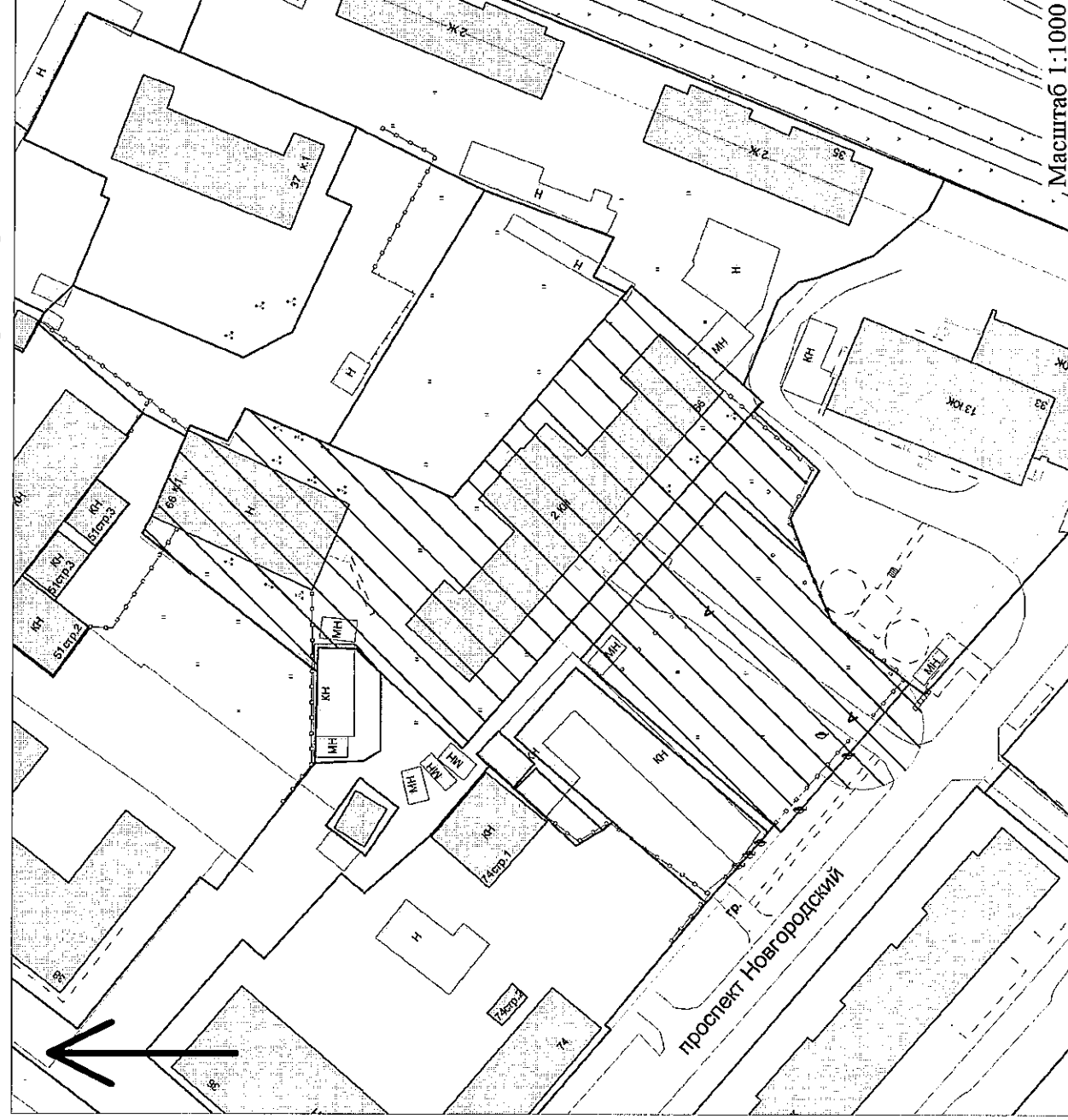
УТВЕРЖДЕНА

постановлением мэрии
города Архангельска
от 07.04.2014 № 278

Схема № 180

**границ прилегающей территории
государственного автономного образовательного
учреждения дополнительного профессионального образования
"Архангельский областной институт открытого образования"**

Местоположение объекта: Архангельская область, г. Архангельск, пр. Новгородский, д. 66

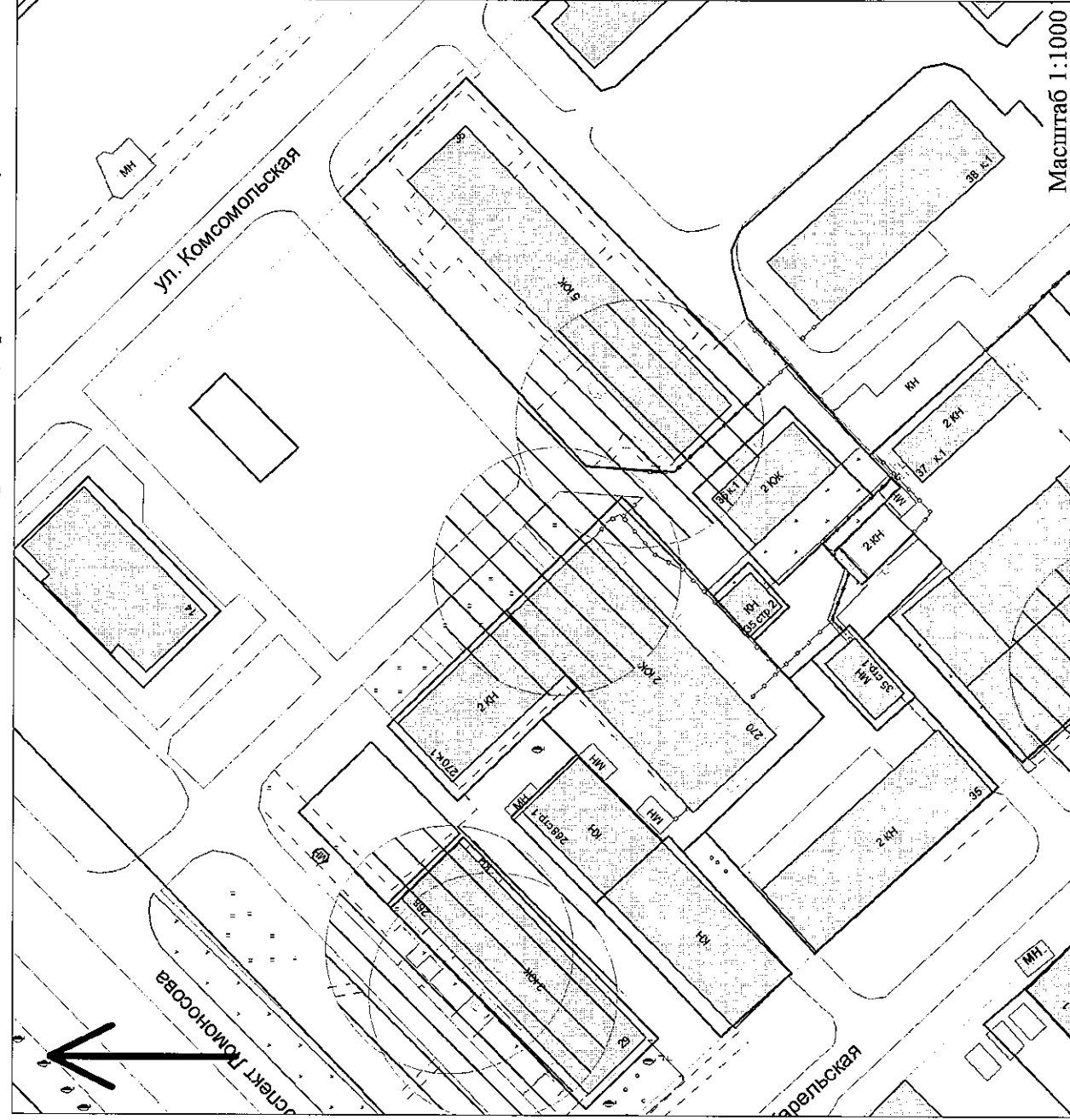


Условные обозначения:

- - границы земельного участка;
- ▨ - границы прилегающих территорий, в пределах которых не допускается розничная продажа алкогольной продукции.

Схема № 180/1
границ прилегающей территории
государственного автономного образовательного
учреждения дополнительного профессионального образования
"Архангельский областной институт открытого образования"

Местоположение объекта: Архангельская область, г. Архангельск, пр. Ломоносова, д. 270



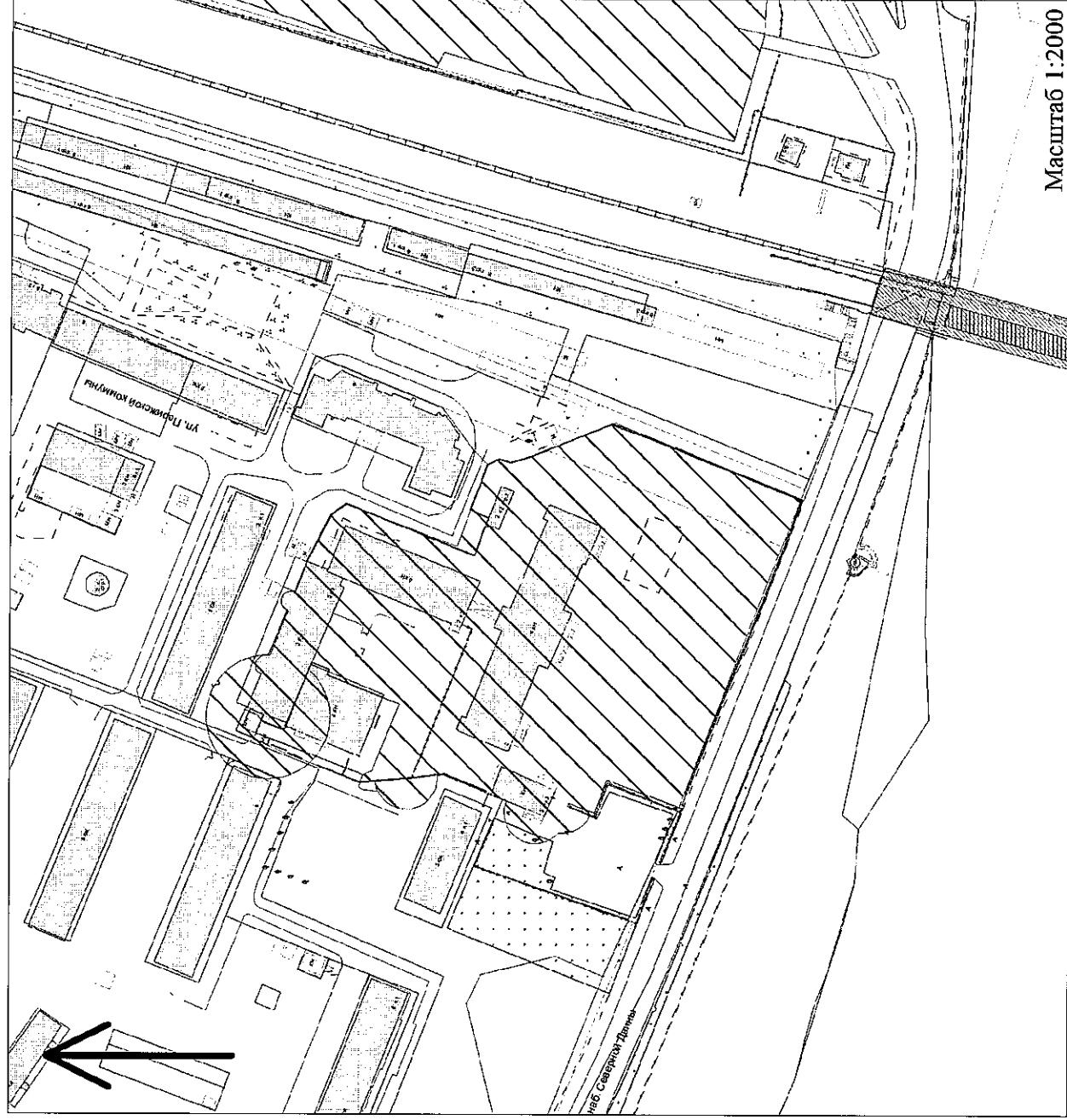
Условные обозначения:

- границы земельного участка;
- ▨ границы прилегающих территорий, в пределах которых не допускается розничная продажа алкогольной продукции.

Приложение № 2
к постановлению мэрии
города Архангельска
от 07.04.2014 № 278

Схема № 181
границ прилегающей территории
Федерального государственного автономного образовательного
учреждения высшего профессионального образования
"Северный (Арктический) федеральный университет
имени М.В. Ломоносова"

Местоположение объекта: Архангельская область, г. Архангельск, наб. Северной Двины, д. 2



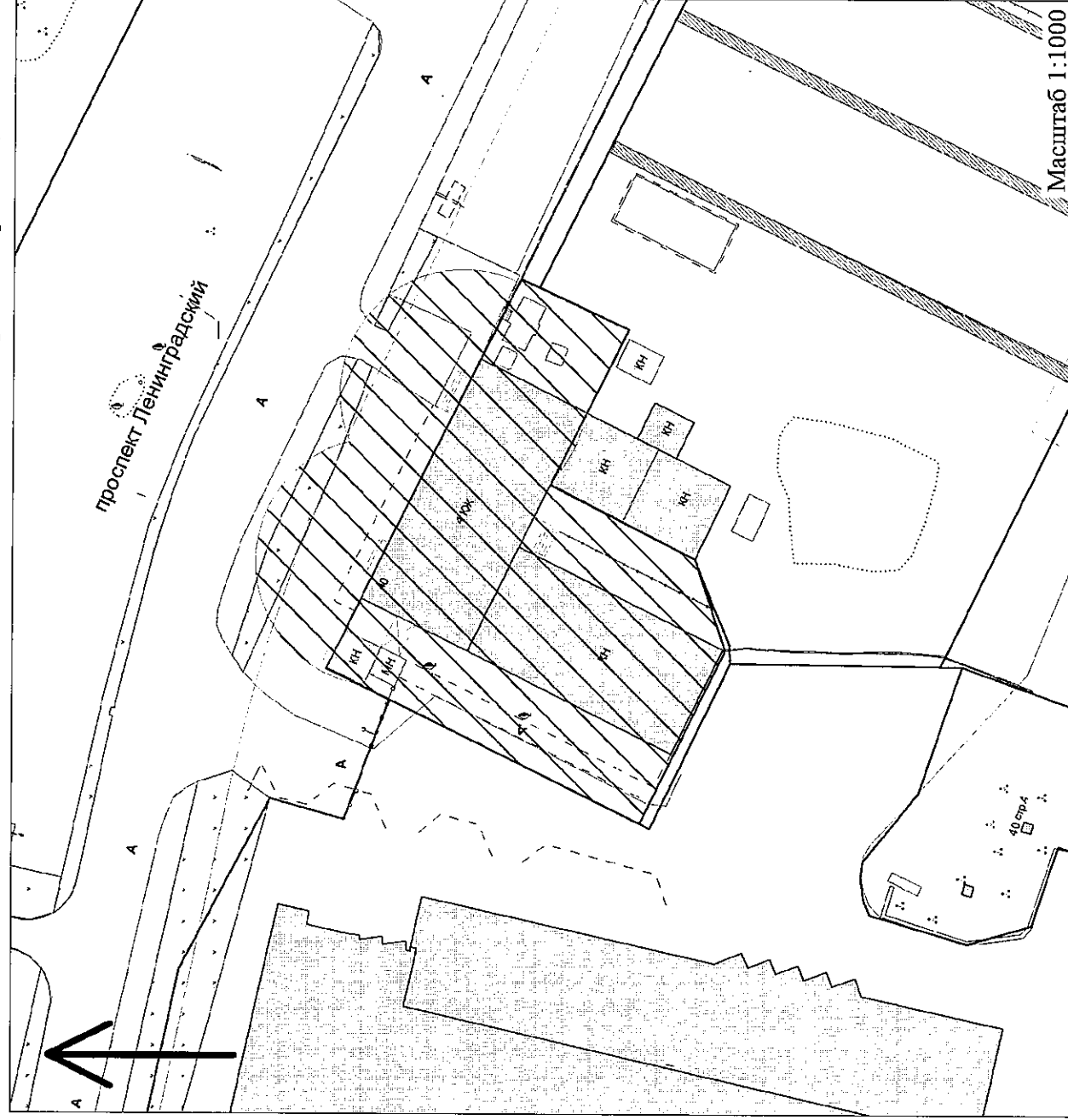
Условные обозначения:

- - границы земельного участка;
- ▨ - границы прилегающих территорий, в пределах которых не допускается розничная продажа алкогольной продукции.

Приложение № 2
к постановлению мэрии
города Архангельска
от 07.04.2014 № 278

Схема № 182
границ прилегающей территории
федерального государственного автономного образовательного
учреждения высшего профессионального образования
"Северный (Арктический) федеральный университет
имени М.В. Ломоносова"

Местоположение объекта: Архангельская область, г. Архангельск, пр. Ленинградский, д. 40

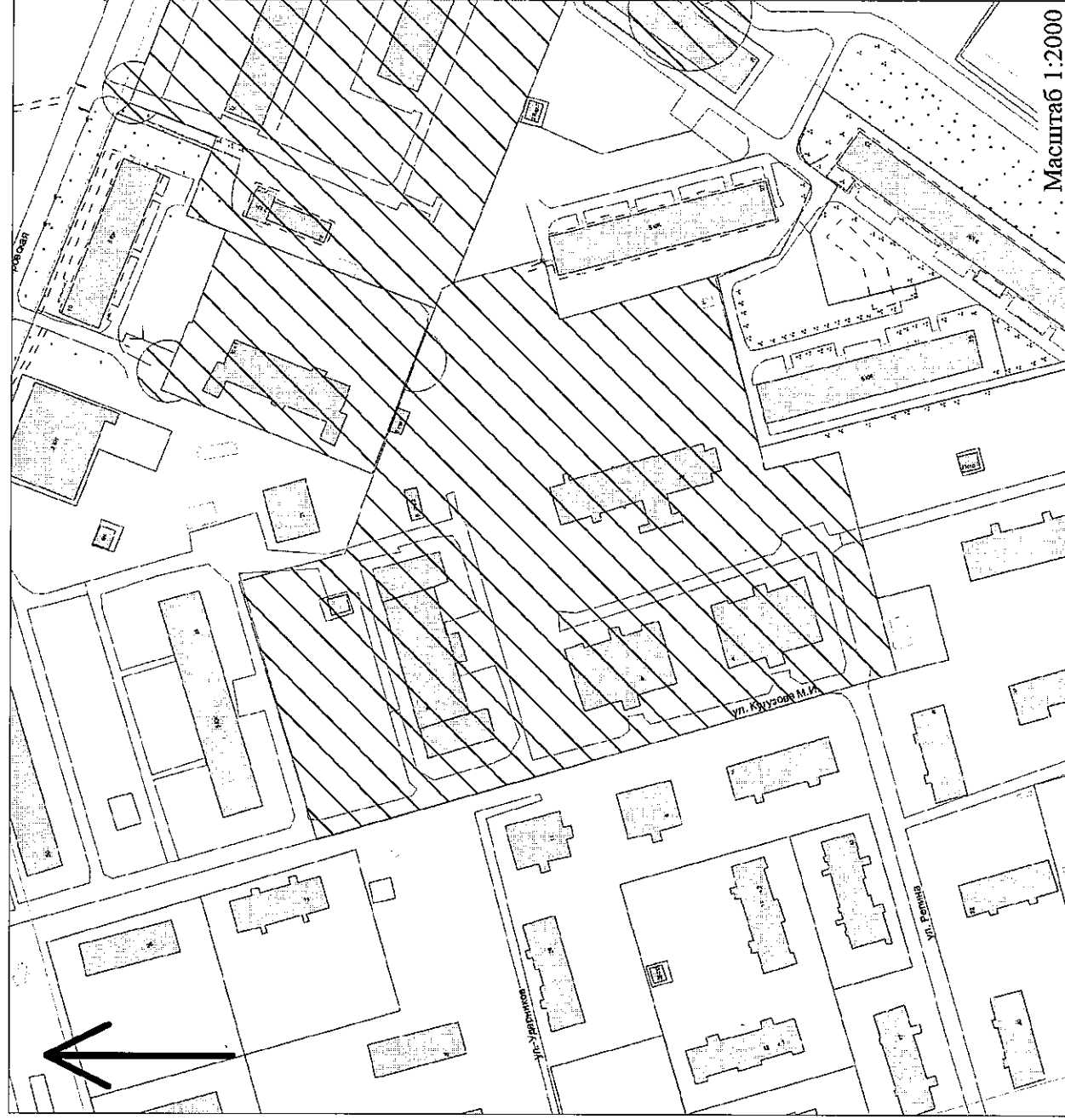


Условные обозначения:

- - границы земельного участка;
- ▨ - границы прилегающих территорий, в пределах которых не допускается розничная продажа алкогольной продукции.

Схема № 183
границ прилегающей территории
федерального государственного автономного образовательного
учреждения высшего профессионального образования
"Северный (Арктический) федеральный университет
имени М.В. Ломоносова"

Местоположение объекта: Архангельская область, г. Архангельск, ул. Кутузова М.И., д. 8



Условные обозначения:


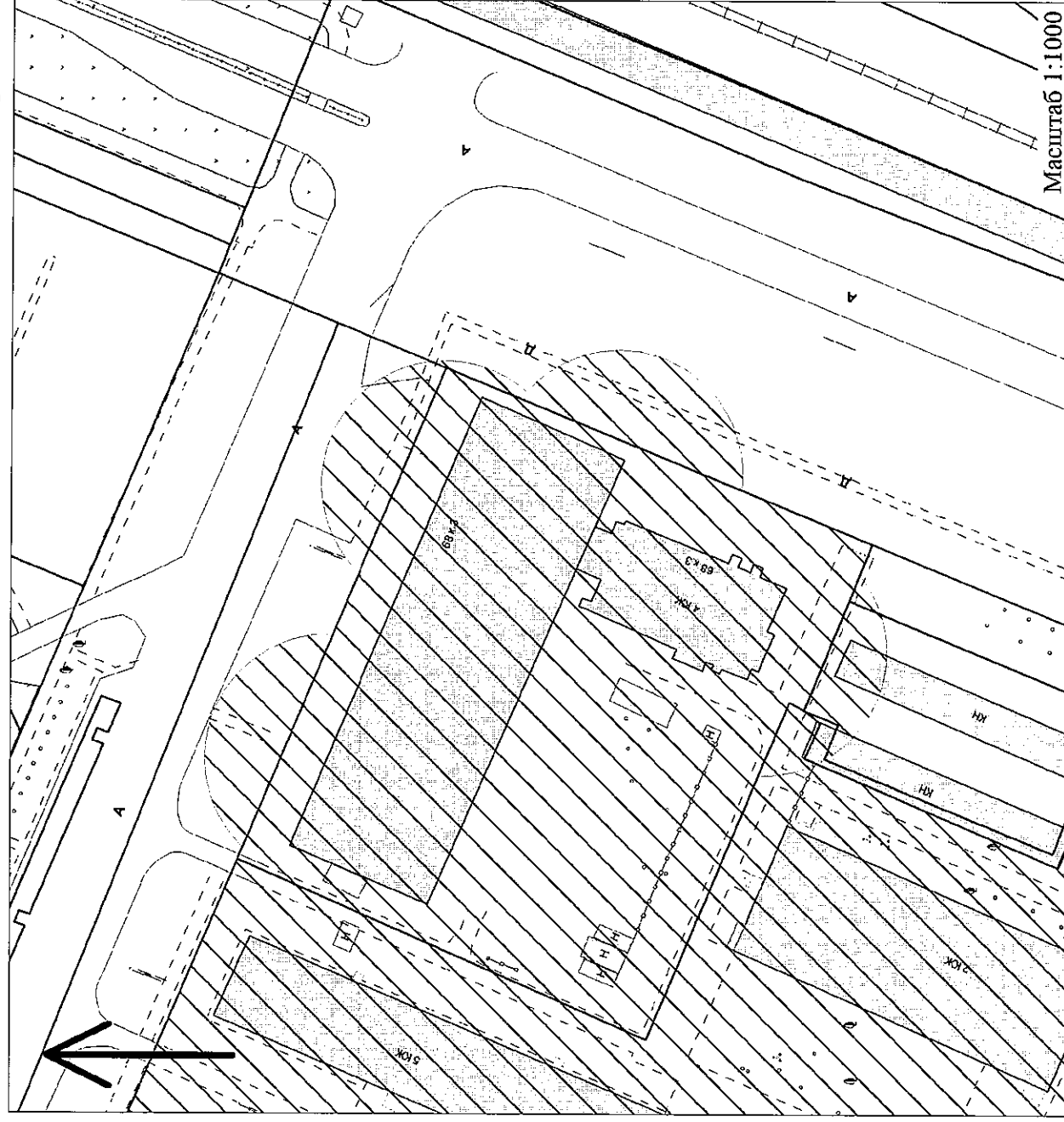
- - границы земельного участка;
-  - границы прилегающих территорий, в пределах которых не допускается розничная продажа алкогольной продукции.

Схема № 184
границ прилегающей территории
федерального государственного автономного образовательного
учреждения высшего профессионального образования
"Северный (Арктический) федеральный университет
имени М.В. Ломоносова"

Местоположение объекта: Архангельская область, г. Архангельск, ул. Урицкого, д. 68, корп. 3

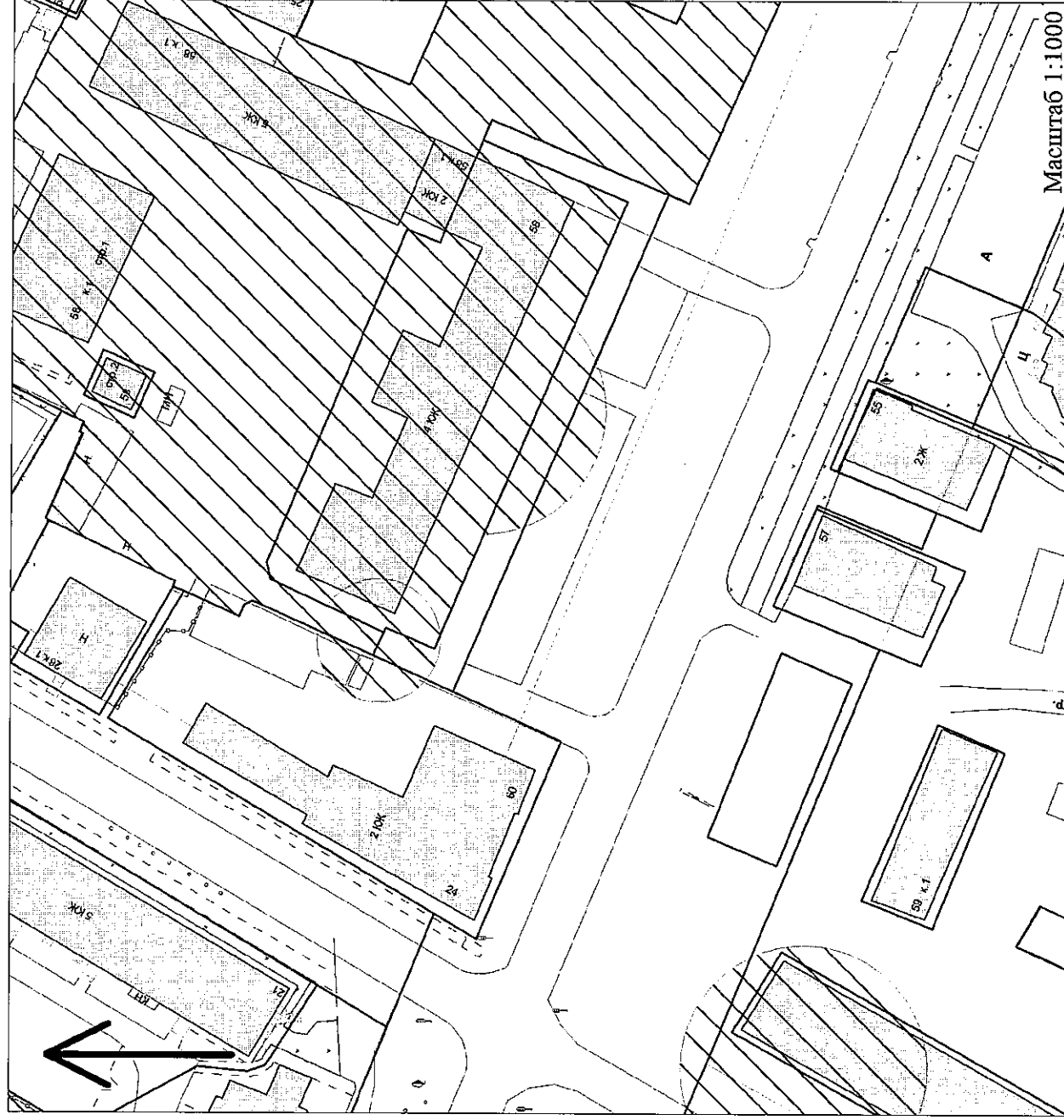


Условные обозначения:

- границы земельного участка;
- ▨ границы прилегающих территорий, в пределах которых не допускается розничная продажа алкогольной продукции.

Схема № 185
границ прилегающей территории
федерального государственного автономного образовательного
учреждения высшего профессионального образования
"Северный (Арктический) федеральный университет
имени М.В. Ломоносова"

Местоположение объекта: Архангельская область, г. Архангельск, пр. Ломоносова, д. 58



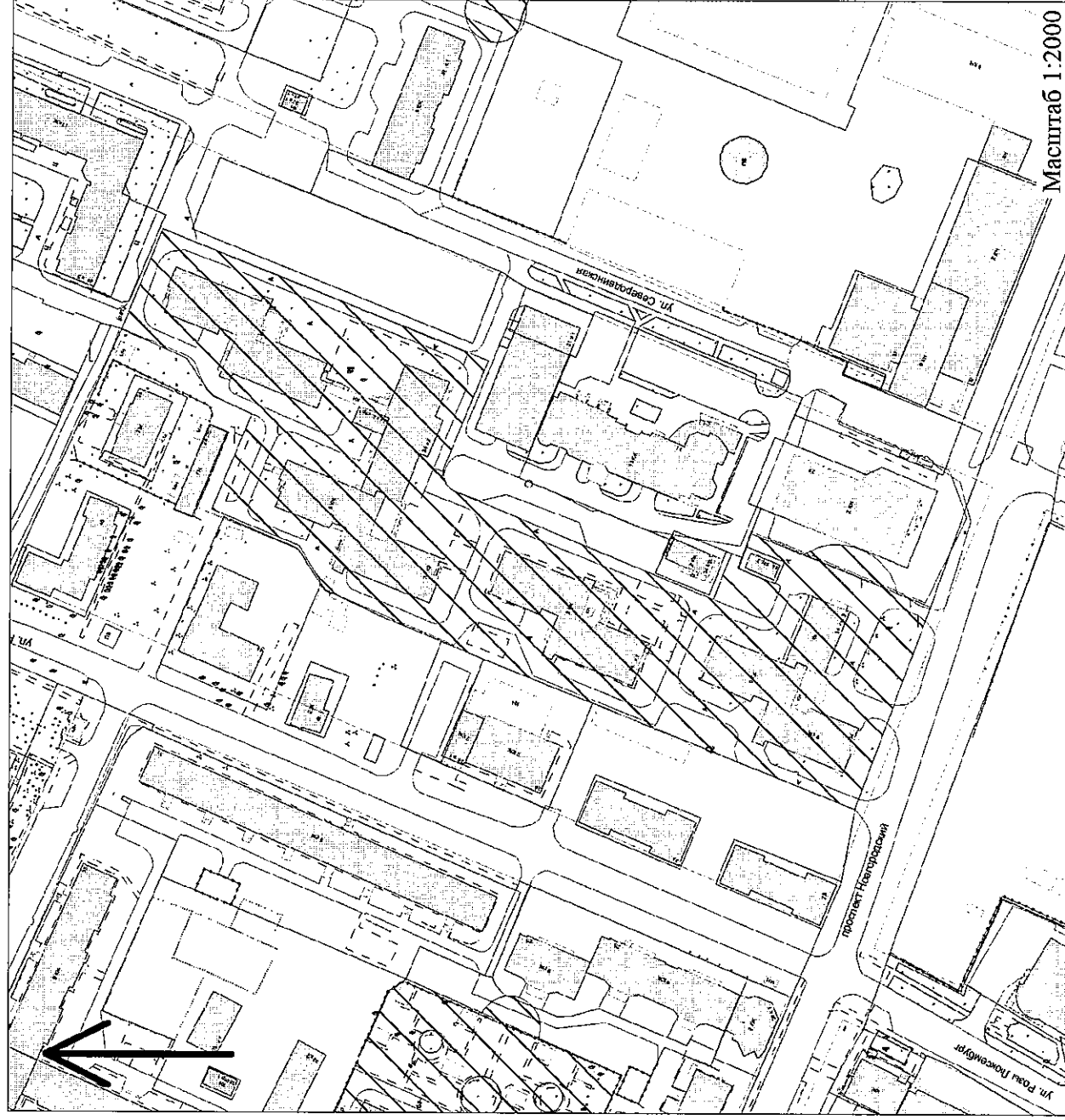
Условные обозначения:

- границы земельного участка;
- ▨ границы прилегающих территорий, в пределах которых не допускается розничная продажа алкогольной продукции.

Приложение № 2
к постановлению мэрии
города Архангельска
от 07.04.2014 № 278

Схема № 186
границ прилегающей территории
Федерального государственного автономного образовательного
учреждения высшего профессионального образования
"Северный (Арктический) федеральный университет
имени М.В. Ломоносова"

Местоположение объекта: Архангельская область, г. Архангельск, пр. Новгородский, д. 34, стр. 3

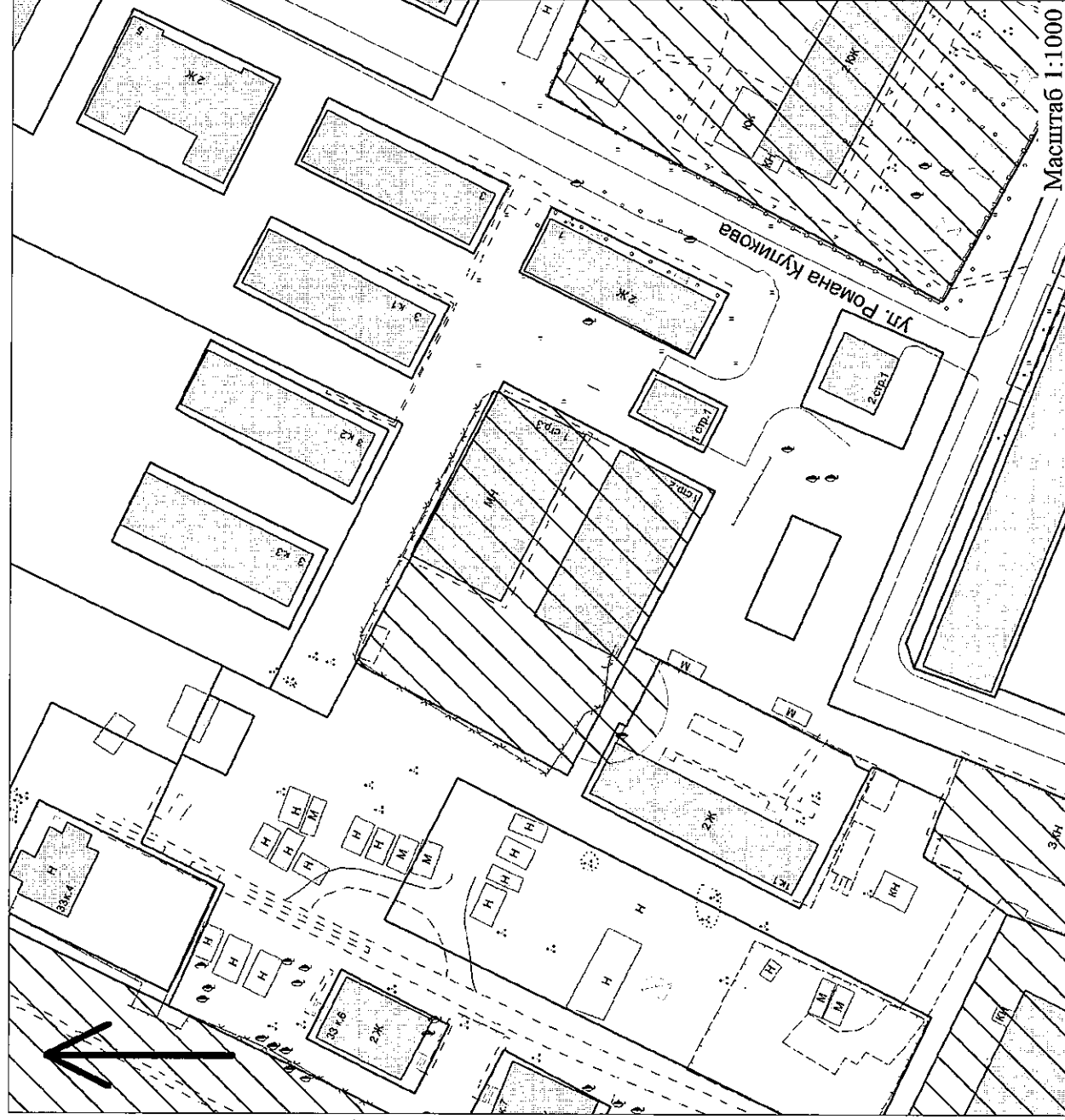


Условные обозначения:


- границы земельного участка;
- ▨ - границы прилегающих территорий, в пределах которых не допускается розничная продажа алкогольной продукции.

Схема № 187
границ прилегающей территории
федерального государственного автономного образовательного
учреждения высшего профессионального образования
"Северный (Арктический) федеральный университет
имени М.В. Ломоносова"

Местоположение объекта: Архангельская область, г. Архангельск, ул. Романа Куликова, д. 1,
стр. 2, стр. 3



Условные обозначения:

- - границы земельного участка;
-  - границы прилегающих территорий, в пределах которых не допускается розничная продажа алкогольной продукции.

Приложение № 2
к постановлению мэрии
города Архангельска
от 07.04.2014 № 278

Схема № 188
границ прилегающей территории
федерального государственного автономного образовательного
учреждения высшего профессионального образования
"Северный (Арктический) федеральный университет
имени М.В. Ломоносова"

Местоположение объекта: Архангельская область, г. Архангельск, ул. Северодвинская, д. 14

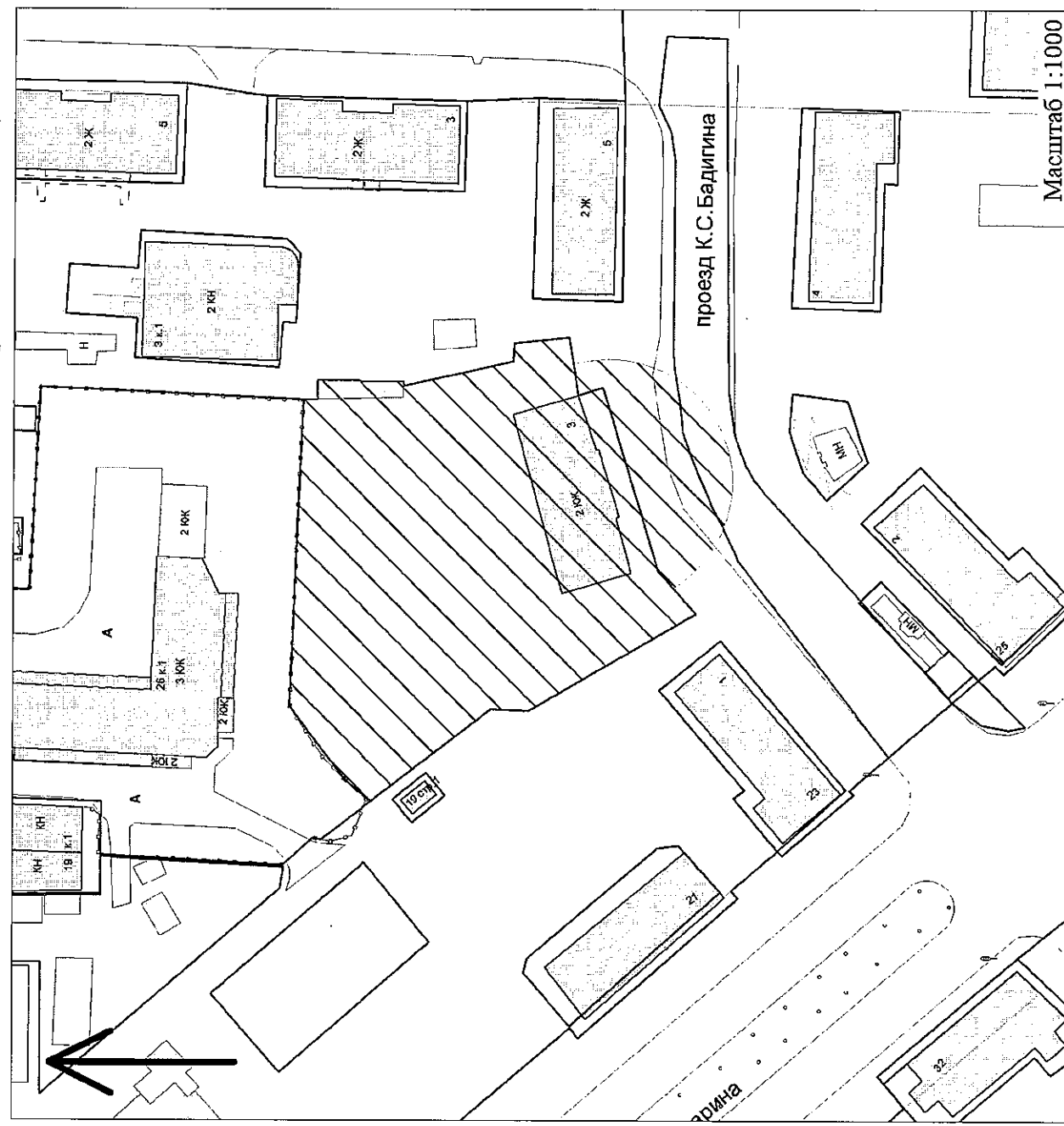


Условные обозначения:

- - границы земельного участка;
- ▨ - границы прилегающих территорий, в пределах которых не допускается розничная продажа алкогольной продукции.

Схема № 189
границ прилегающей территории
Федерального государственного автономного образовательного
учреждения высшего профессионального образования
"Северный (Арктический) федеральный университет
имени М.В. Ломоносова"

Местоположение объекта: Архангельская область, г. Архангельск, проезд К.С. Бадигина, д. 3

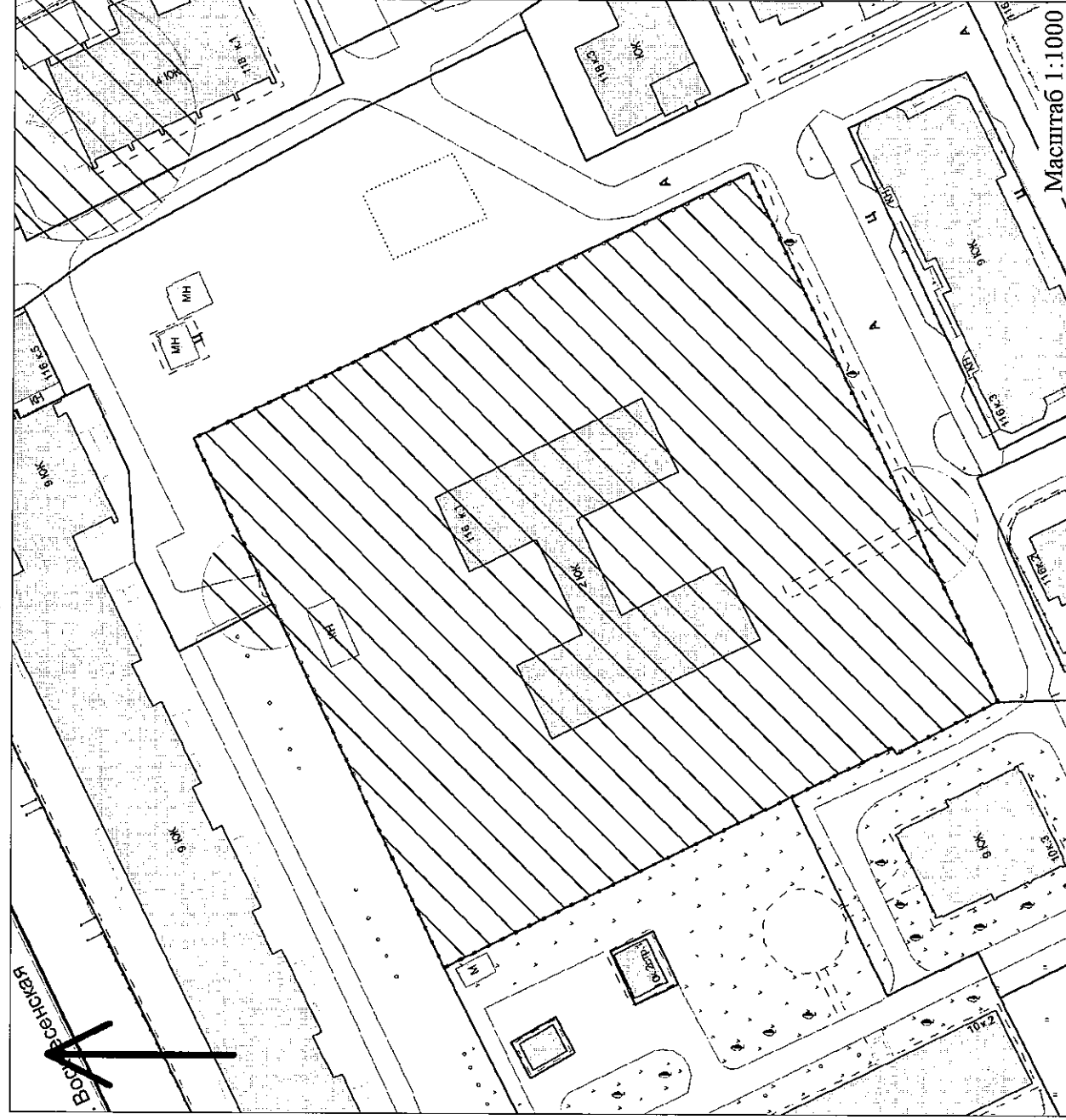


Условные обозначения:

- границы земельного участка;
- ▨ границы прилегающих территорий, в пределах которых не допускается розничная продажа алкогольной продукции.

Схема № 190
границ прилегающей территории
федерального государственного автономного образовательного
учреждения высшего профессионального образования
"Северный (Арктический) федеральный университет
имени М.В. Ломоносова"

Местоположение объекта: Архангельская область, г. Архангельск, ул. Воскресенская, д. 116,
корп. 1

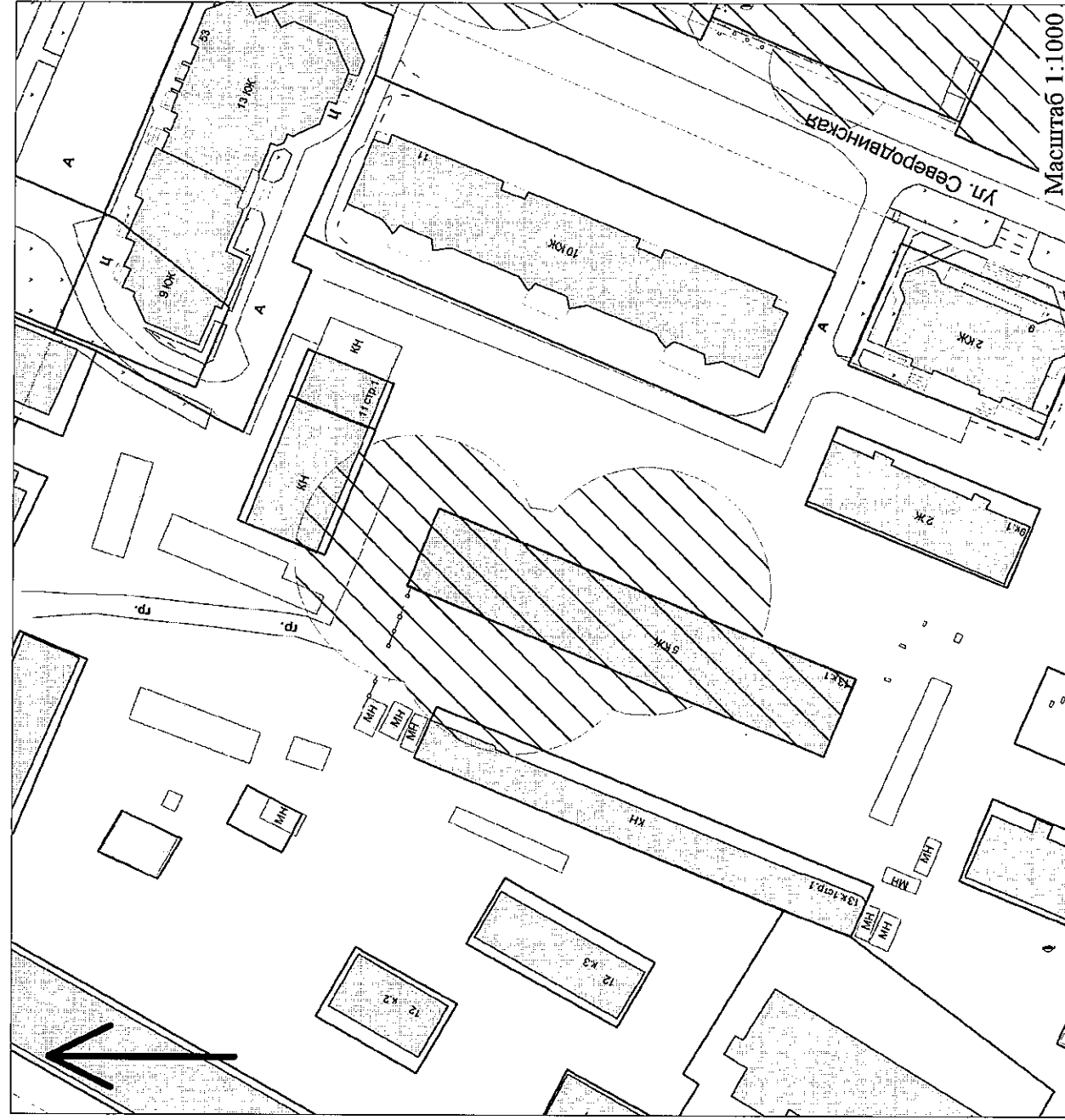


Условные обозначения:

- границы земельного участка;
- ▨ - границы прилегающих территорий, в пределах которых не допускается розничная продажа алкогольной продукции.

Схема № 191
границ прилегающей территории
федерального государственного автономного образовательного
учреждения высшего профессионального образования
"Северный (Арктический) федеральный университет
имени М.В. Ломоносова"

Местоположение объекта: Архангельская область, г. Архангельск, ул. Северодвинская, д. 13,
корп. 1



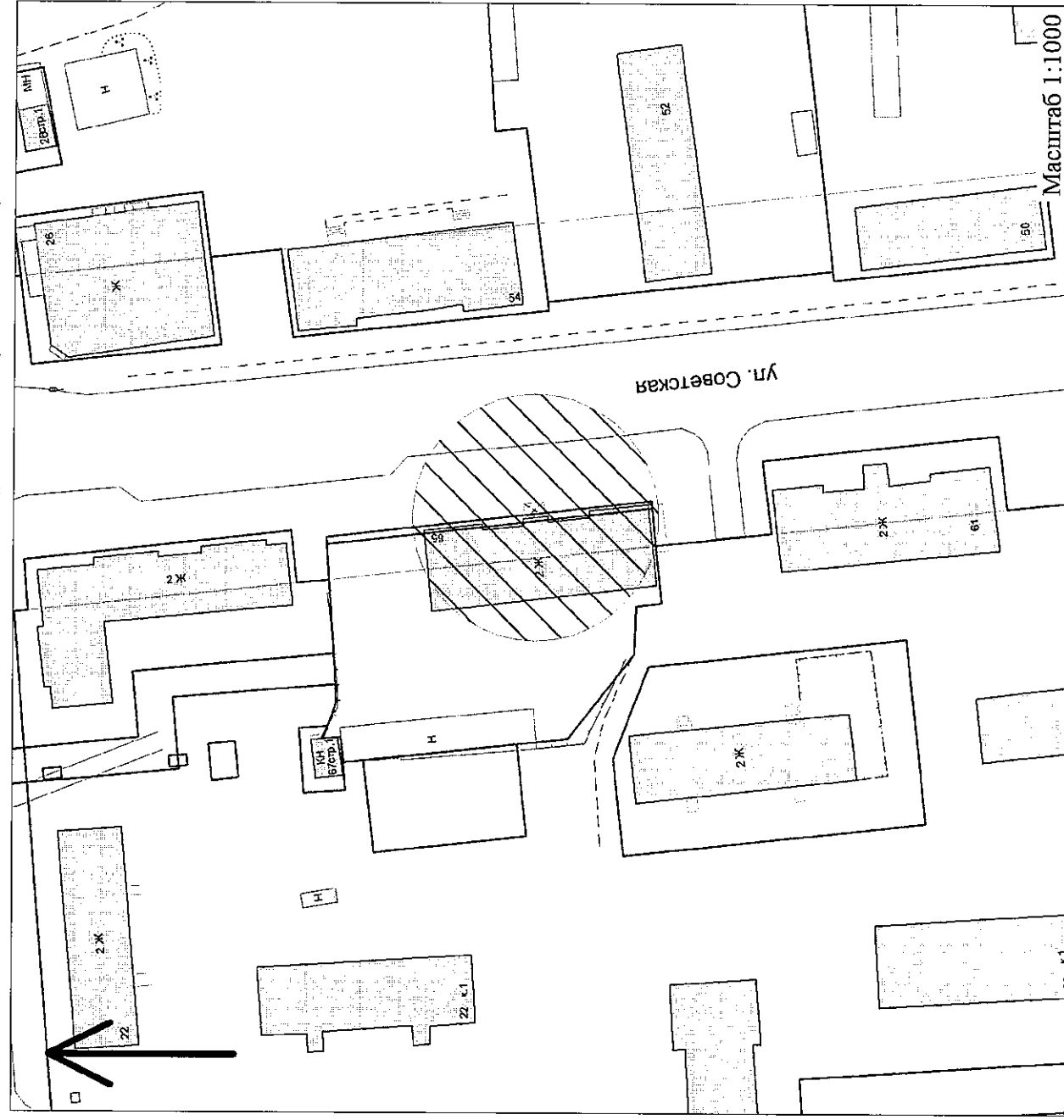
Условные обозначения:

- границы земельного участка;
- ▨ - границы прилегающих территорий, в пределах которых не допускается розничная продажа алкогольной продукции.

Приложение № 2
к постановлению мэрии
города Архангельска
от 07.04.2014 № 278

Схема № 192
границ прилегающей территории
автономной некоммерческой организации
"Учебный центр ИНФО"

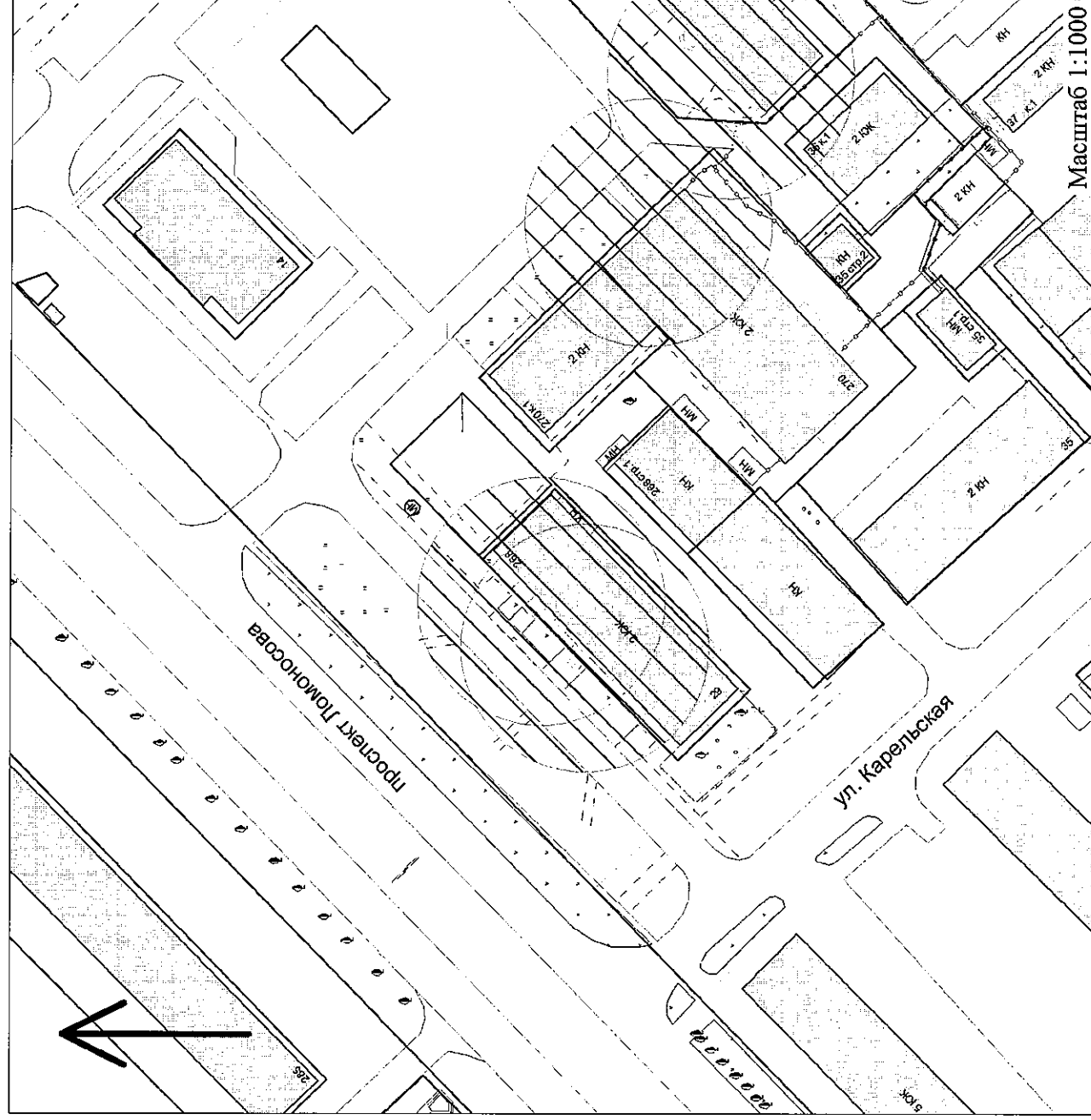
Местоположение объекта: Архангельская область, г. Архангельск, ул. Советская, д. 65



Условные обозначения:

- границы земельного участка;
- ▨ - границы прилегающих территорий, в пределах которых не допускается розничная продажа алкогольной продукции.

Схема № 193
границ прилегающей территории образовательной организации
(по подготовке водителей транспортных средств),
расположенной по адресу: Архангельская область, г. Архангельск,
ул. Карельская, д. 29

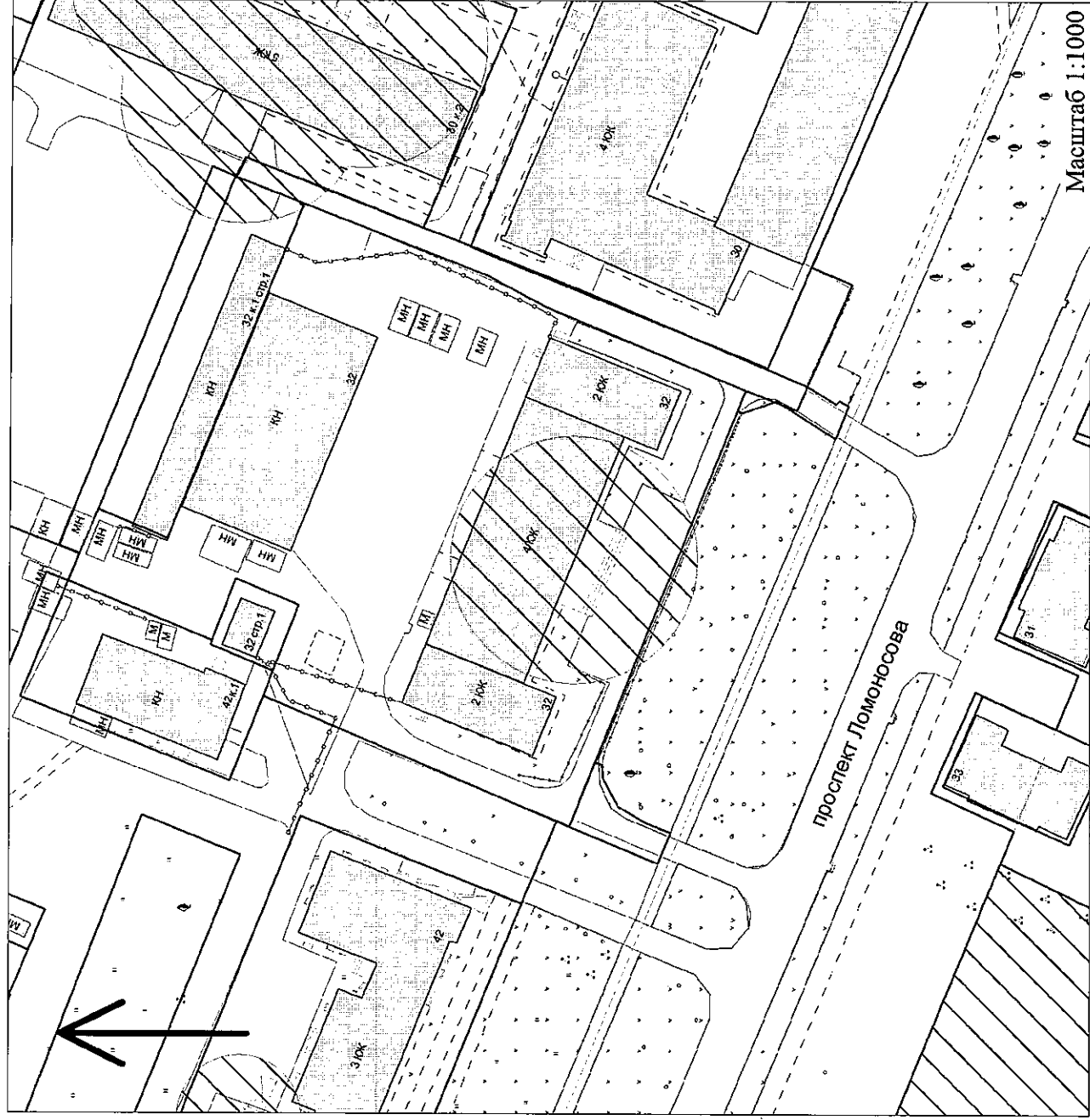


Условные обозначения:

- границы земельного участка;
- ▨ - границы прилегающих территорий, в пределах которых не допускается розничная продажа алкогольной продукции.

Приложение № 2
к постановлению мэрии
города Архангельска
от 07.04.2014 № 278

Схема № 194
границ прилегающей территории образовательной организации
(по подготовке водителей транспортных средств),
расположенной по адресу: Архангельская область, г. Архангельск,
пр. Ломоносова, д. 32

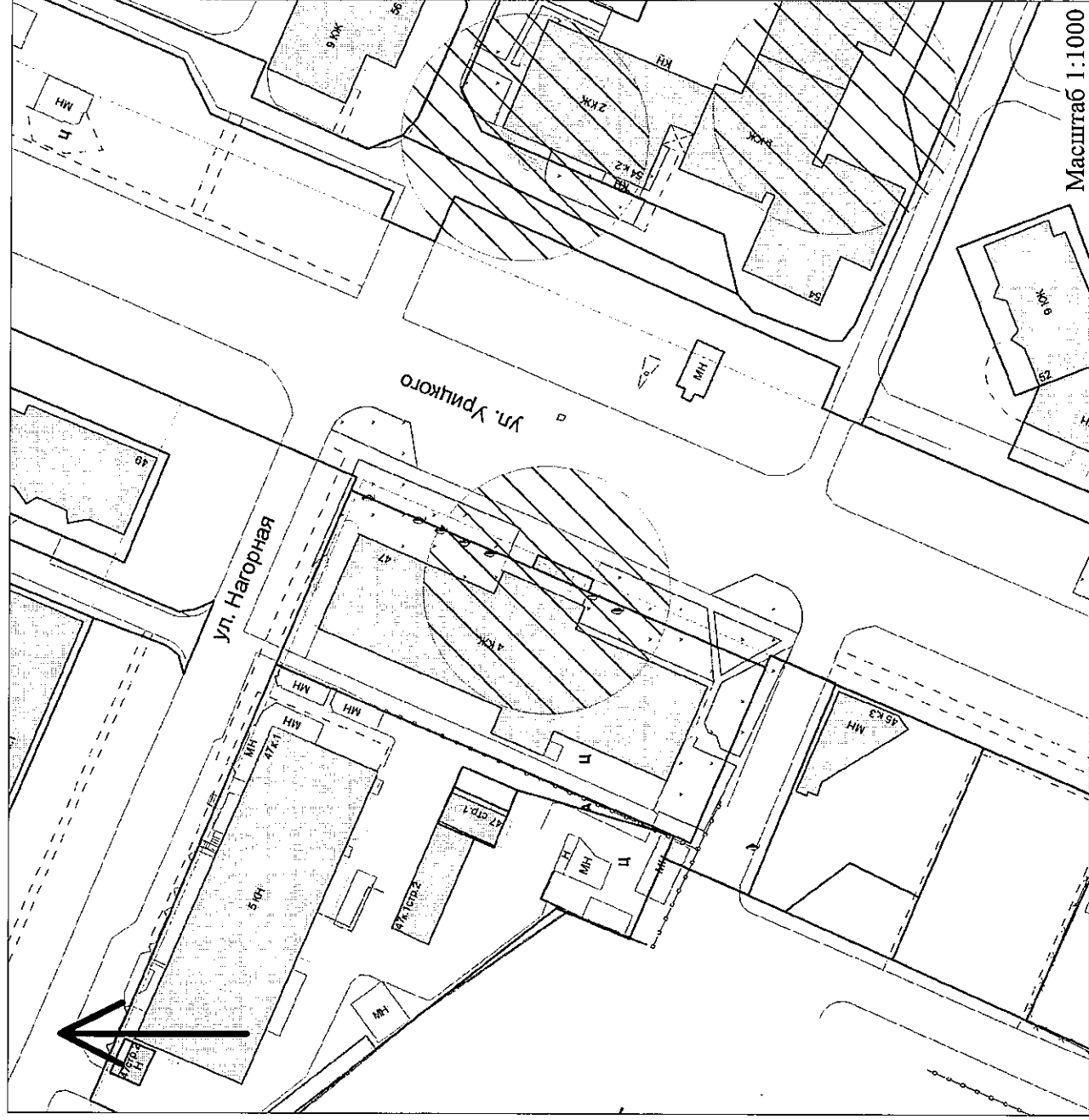


Условные обозначения:

- границы земельного участка;
- ▨ - границы прилегающих территорий, в пределах которых не допускается розничная продажа алкогольной продукции.

Приложение № 2
к постановлению мэрии
города Архангельска
от 07.04.2014 № 278

Схема № 195
границ прилегающей территории образовательной организации
(по подготовке водителей транспортных средств),
расположенной по адресу: Архангельская область, г. Архангельск,
ул. Урицкого, д. 47

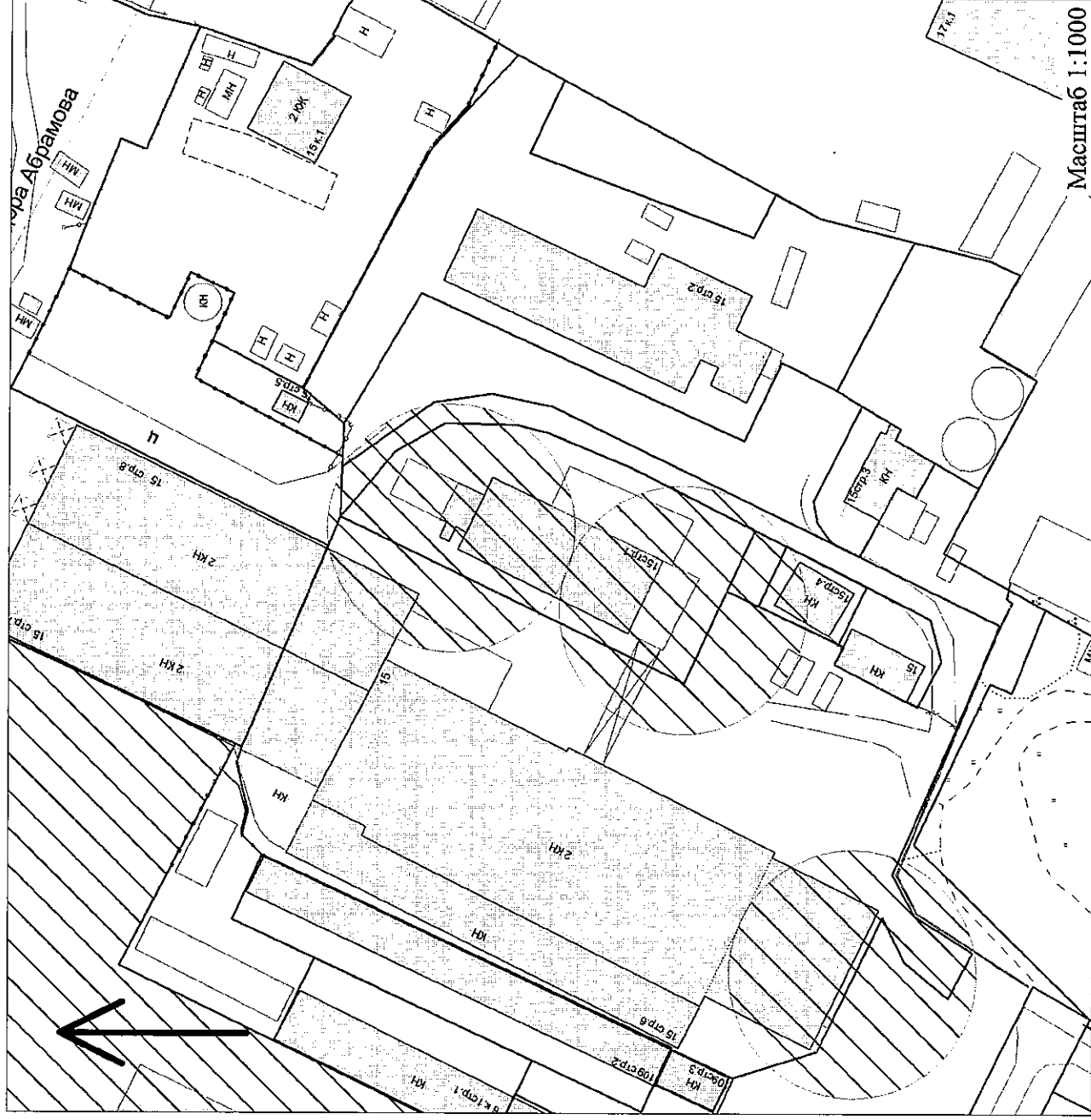


Условные обозначения:

- - границы земельного участка;
- ▨ - границы прилегающих территорий, в пределах которых не допускается розничная продажа алкогольной продукции.

Приложение № 2
к постановлению мэрии
города Архангельска
от 07.04.2014 № 278

Схема № 196
границ прилегающей территории образовательной организации
(по подготовке водителей транспортных средств),
расположенной по адресу: Архангельская область, г. Архангельск,
ул. Федора Абрамова, д. 15, стр. 1

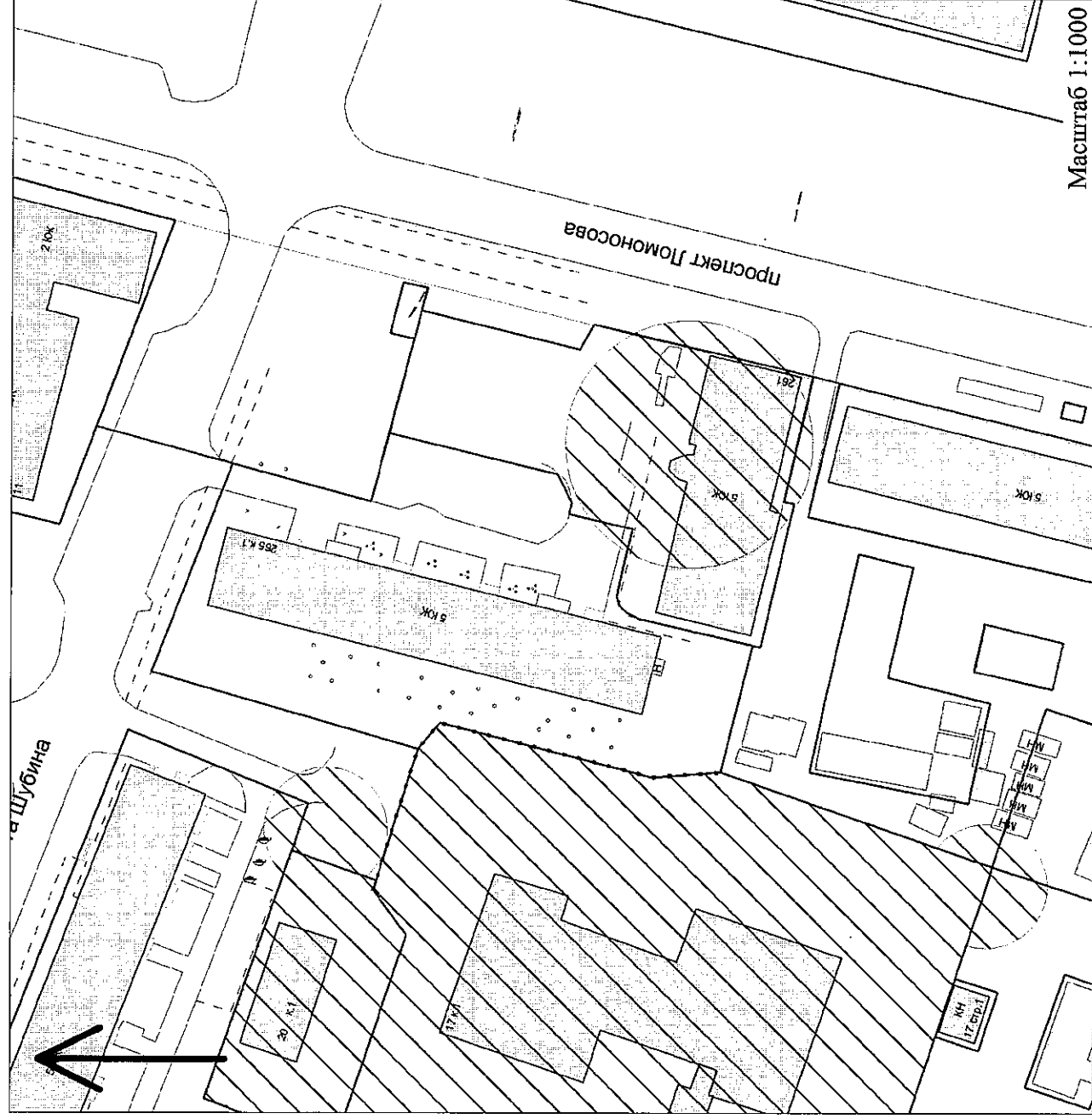


Масштаб 1:1000

Условные обозначения:

- - границы земельного участка;
- ▨ - границы прилегающих территорий, в пределах которых не допускается розничная продажа алкогольной продукции.

Схема № 197
границ прилегающей территории образовательной организации
(по подготовке водителей транспортных средств),
расположенной по адресу: Архангельская область, г. Архангельск,
пр. Ломоносова, д. 261

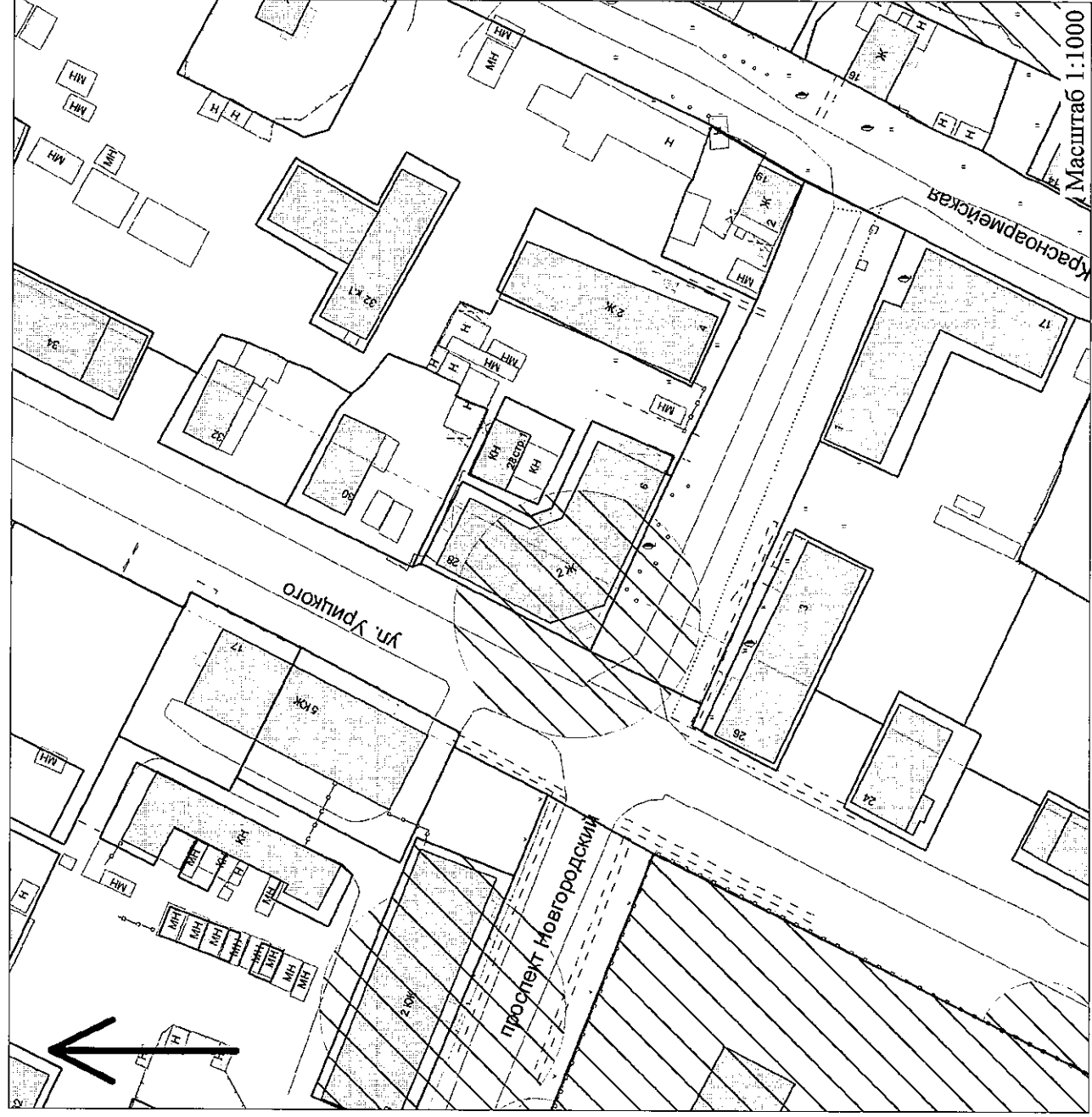


Условные обозначения:

- - границы земельного участка;
- ▨ - границы прилегающих территорий, в пределах которых не допускается розничная продажа алкогольной продукции.

Приложение № 2
к постановлению мэрии
города Архангельска
от 07.04.2014 № 278

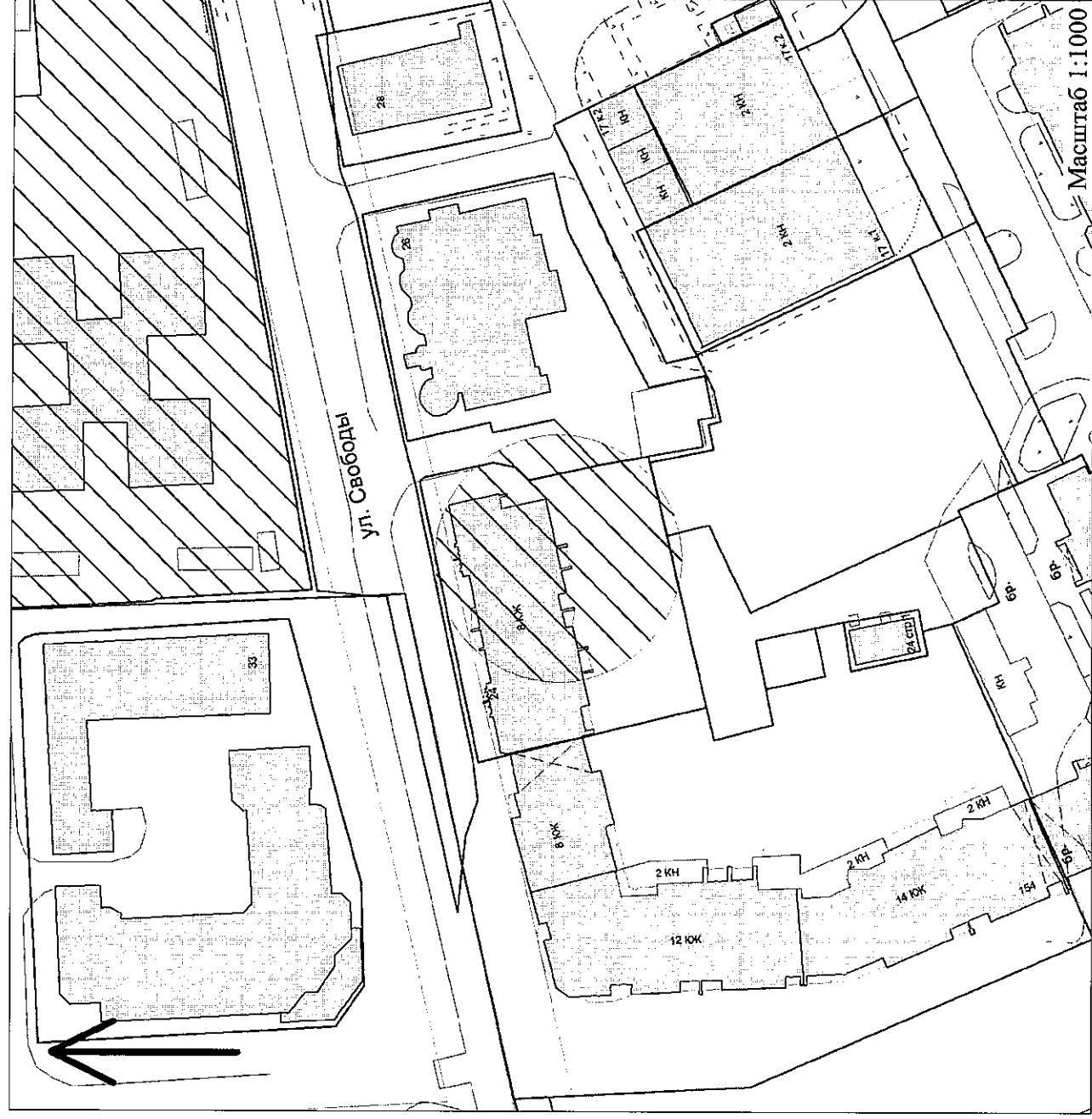
Схема № 198
границ прилегающей территории образовательной организации
(по подготовке водителей транспортных средств),
расположенной по адресу: Архангельская область, г. Архангельск,
ул. Урицкого, д. 28



Условные обозначения:

- границы земельного участка;
- ▨ - границы прилегающих территорий, в пределах которых не допускается розничная продажа алкоголя и продукции.

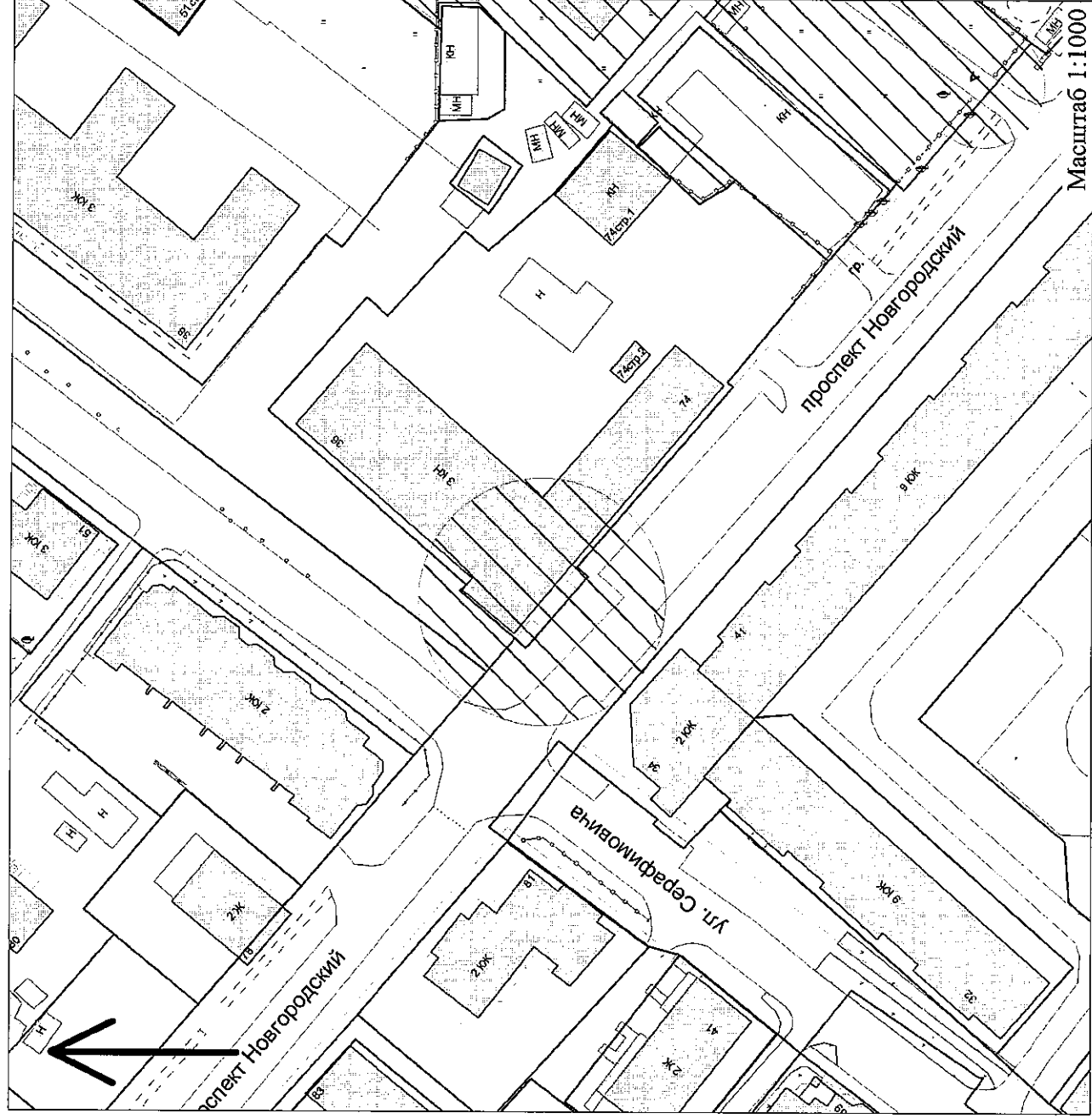
Схема № 199
границ прилегающей территории образовательной организации
(по подготовке водителей транспортных средств),
расположенной по адресу: Архангельская область, г. Архангельск,
ул. Свободы, д. 24



Условные обозначения:

- - границы земельного участка;
- ▨ - границы прилегающих территорий, в пределах которых не допускается розничная продажа алкогольной продукции.

Схема № 200
границ прилегающей территории образовательной организации
(по подготовке водителей транспортных средств),
расположенной по адресу: Архангельская область, г. Архангельск,
пр. Новгородский, д. 74

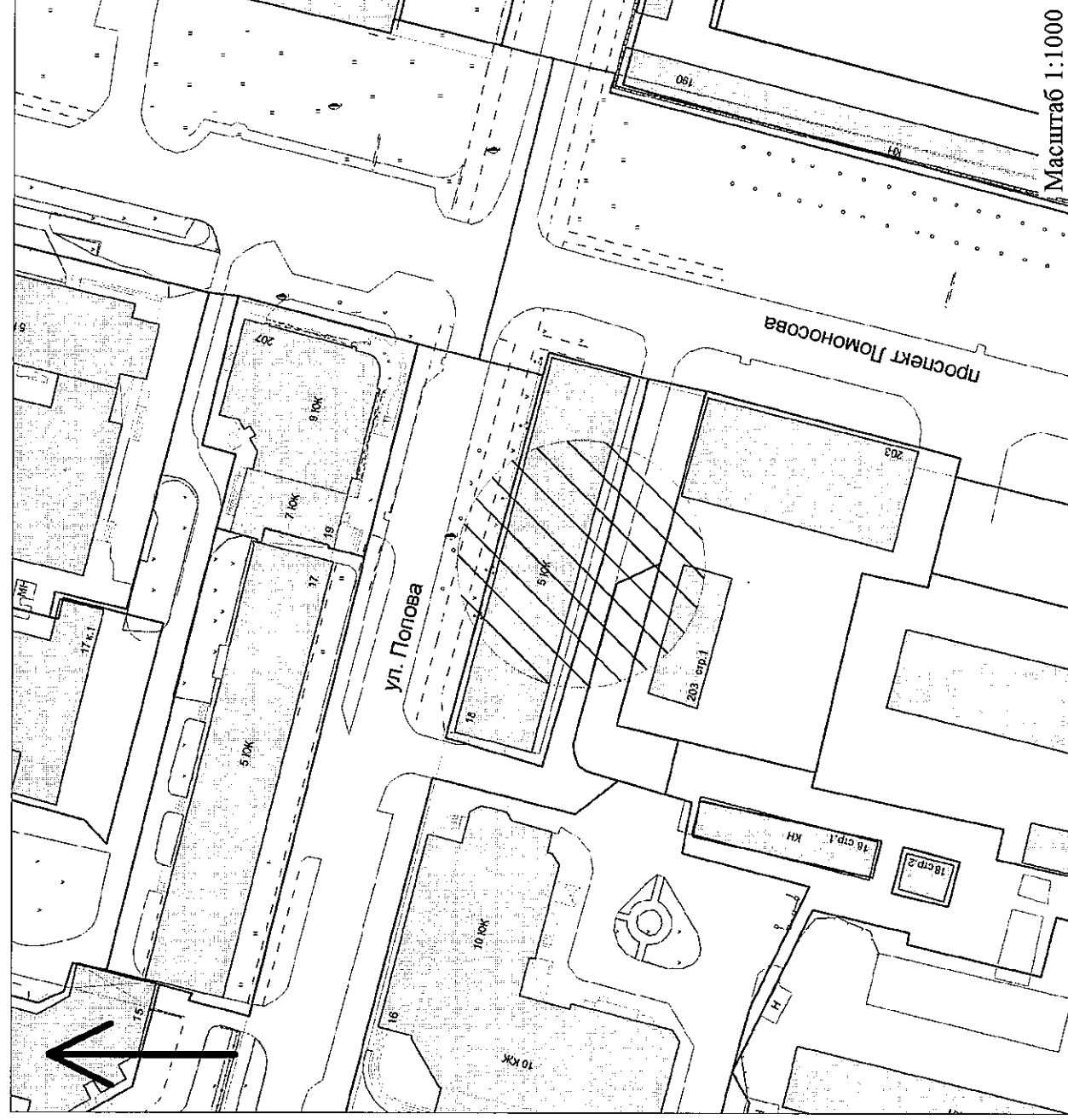


Условные обозначения:


- - границы земельного участка;
- ▨ - границы прилегающих территорий, в пределах которых не допускается розничная продажа алкогольной продукции.

Схема № 201
границ прилегающей территории
негосударственного образовательного учреждения
дополнительного профессионального образования
"Центр подготовки охранников "Старт"

Местоположение объекта: Архангельская область, г. Архангельск, ул. Попова, д. 18



Условные обозначения:

- - границы земельного участка;
-  - границы прилегающих территорий, в пределах которых не допускается розничная продажа алкогольной продукции.

Приложение № 2
к постановлению мэрии
города Архангельска
от 07.04.2014 № 278

Схема № 202
границ прилегающей территории
негосударственного образовательного учреждения
дополнительного образования
"Северо-западная лингвистическая школа "Ты говоришь"

Местоположение объекта: Архангельская область, г. Архангельск, ул. Поморская, д. 2

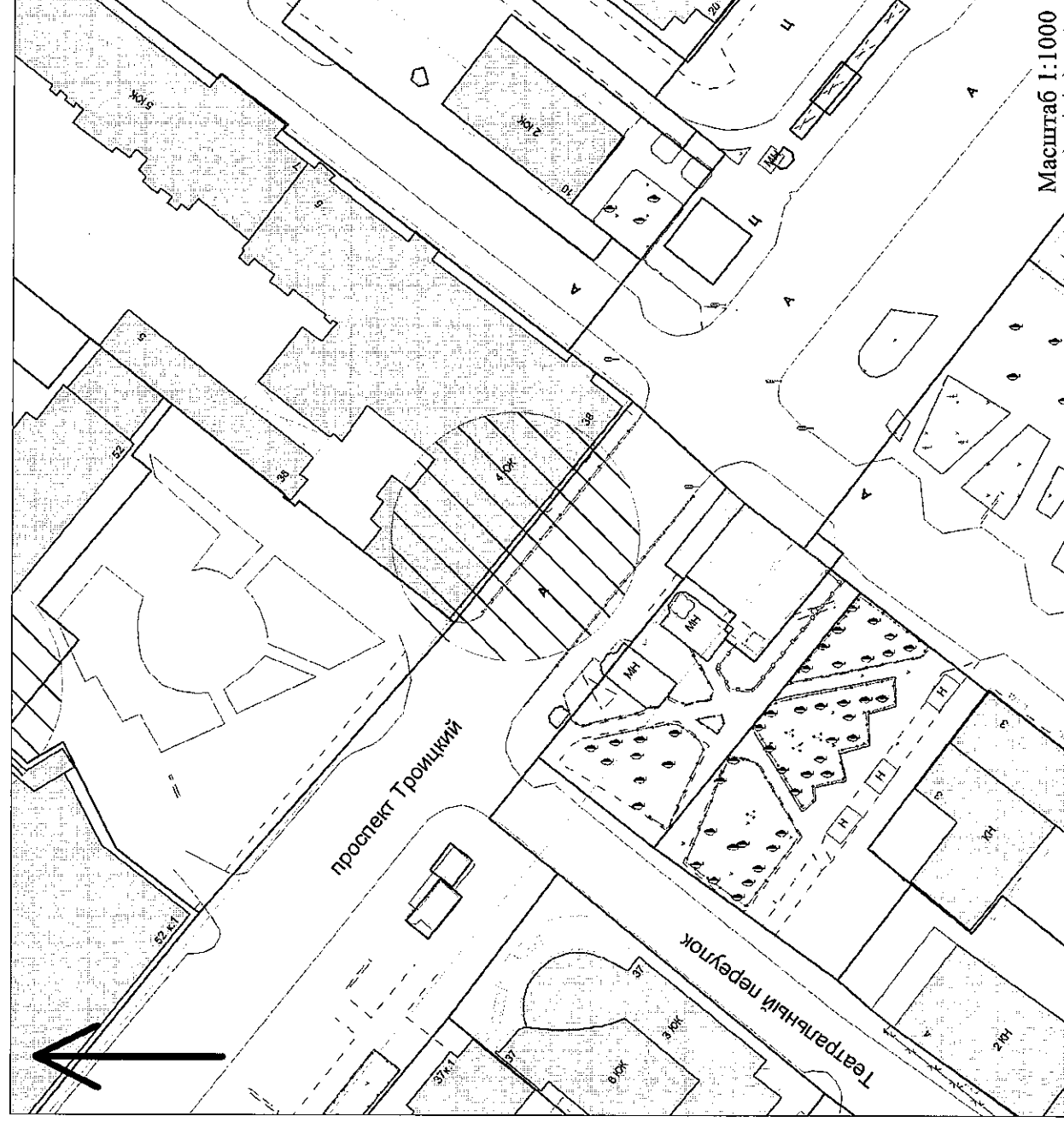


Условные обозначения:

- - границы земельного участка;
- ▨ - границы прилегающих территорий, в пределах которых не допускается розничная продажа алкогольной продукции.

Схема № 203

**границ прилегающей территории образовательной организации
(по подготовке водителей транспортных средств),
расположенной по адресу: Архангельская область, г. Архангельск,
ул. Поморская, д. 5/ пр. Троицкий, д. 38**



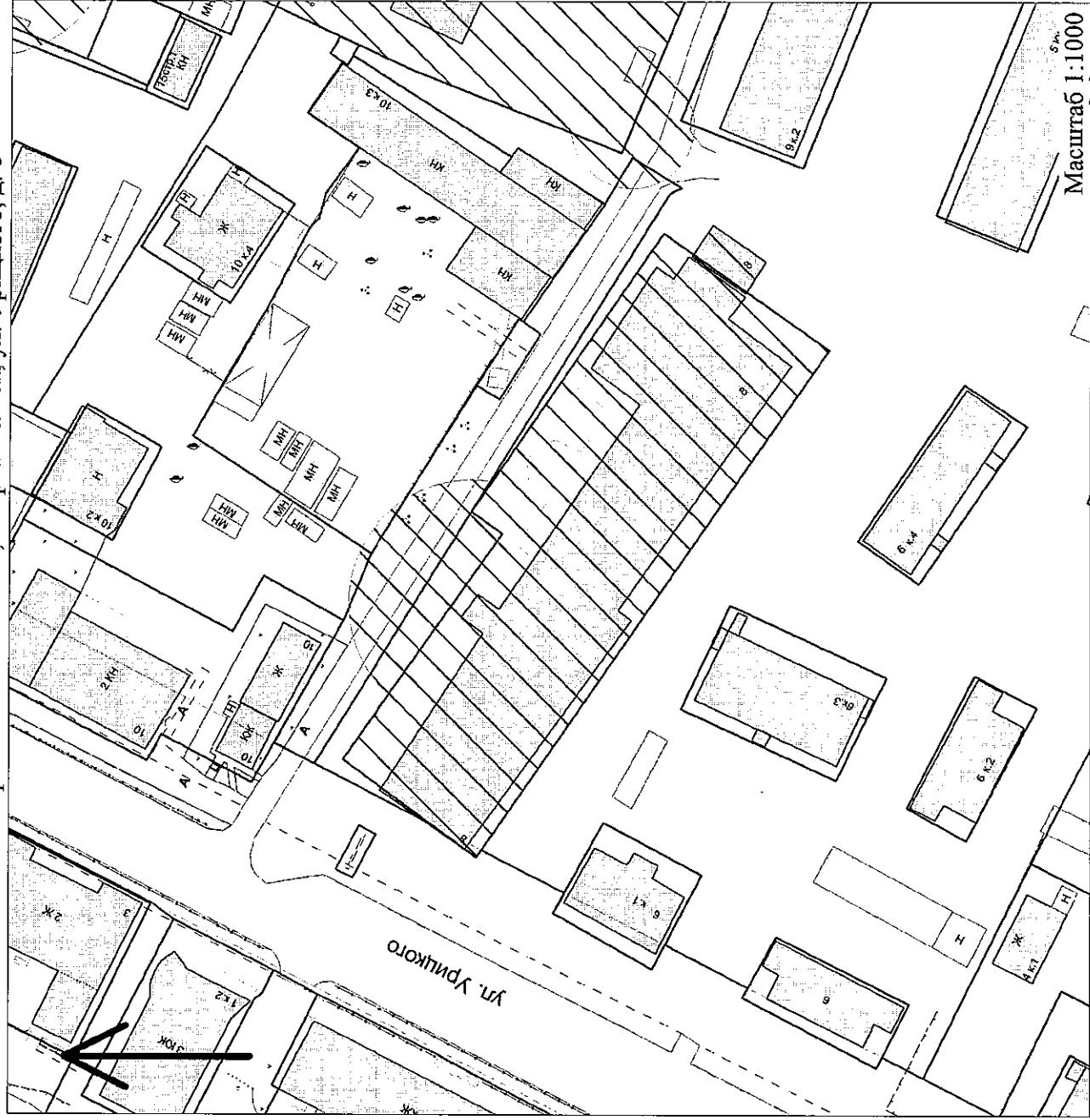
Условные обозначения:

- границы земельного участка;
- ▨ - границы прилегающих территорий, в пределах которых не допускается розничная продажа алкогольной продукции.

Приложение № 2
к постановлению мэрии
города Архангельска
от 07.04.2014 № 278

Схема № 204
границ прилегающей территории
автономной некоммерческой организации
образовательной школы "Ксения"
с углубленным изучением английского языка

Местоположение объекта: Архангельская область, г. Архангельск, ул. Урицкого, д. 8

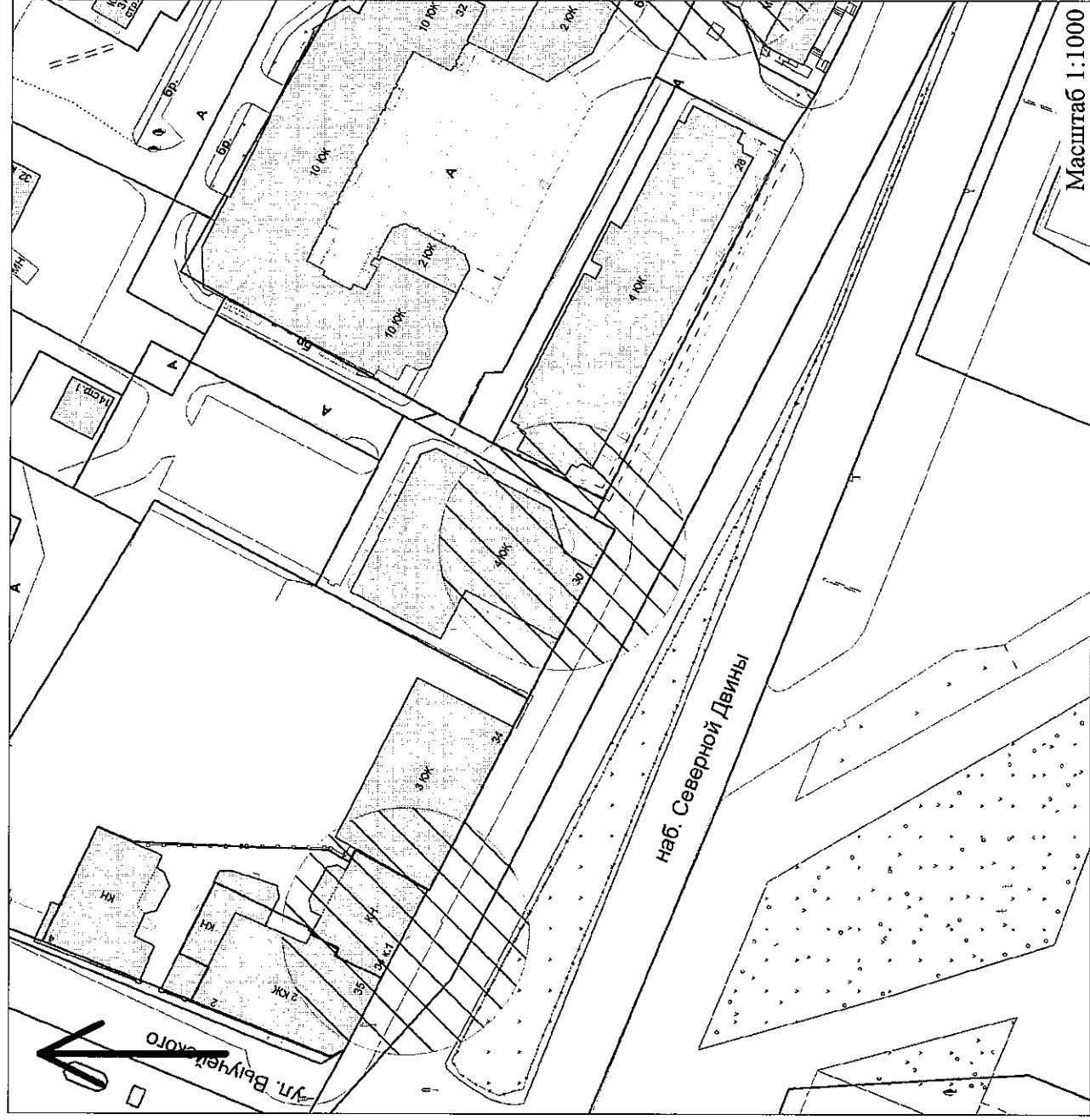


Условные обозначения:

- - границы земельного участка;
- ▨ - границы прилегающих территорий, в пределах которых не допускается розничная продажа алкогольной продукции.

Приложение № 2
к постановлению мэрии
города Архангельска
от 07.04.2014 № 278

Схема № 205
границ прилегающей территории образовательной организации
(по подготовке водителей транспортных средств),
расположенной по адресу: Архангельская область, г. Архангельск,
наб. Северной Двины, д. 30



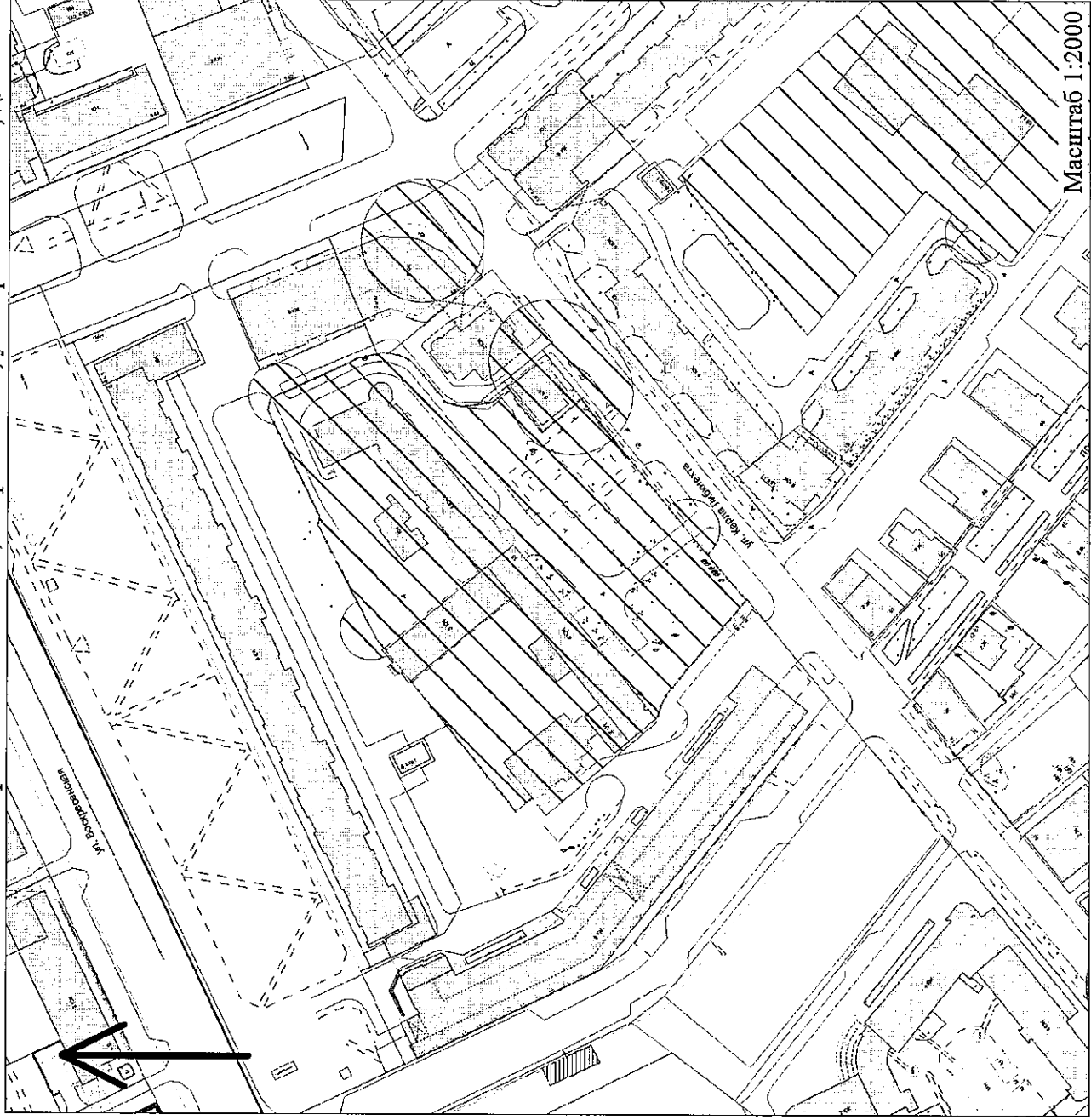
Условные обозначения:

- границы земельного участка;
- ▨ границы прилегающих территорий, в пределах которых не допускается розничная продажа алкогольной продукции.

Приложение № 2
к постановлению мэрии
города Архангельска
от 07.04.2014 № 278

Схема № 206
границ прилегающей территории
государственного бюджетного образовательного
учреждения Архангельской области
"Архангельская санаторная школа – интернат №1"

Местоположение объекта: Архангельская область, г. Архангельск, ул. Карла Либкнехта, д. 15



Условные обозначения:

- - границы земельного участка;
- ▨ - границы прилегающих территорий, в пределах которых не допускается розничная продажа алкогольной продукции.

Приложение № 2
к постановлению мэрии
города Архангельска
от 07.04.2014 № 278

Схема № 207
границ прилегающей территории
государственного бюджетного образовательного
учреждения Архангельской области
"Цигломенский коррекционный детский дом"

Местоположение объекта: Архангельская область, г. Архангельск, ул. Пустошного, д. 31



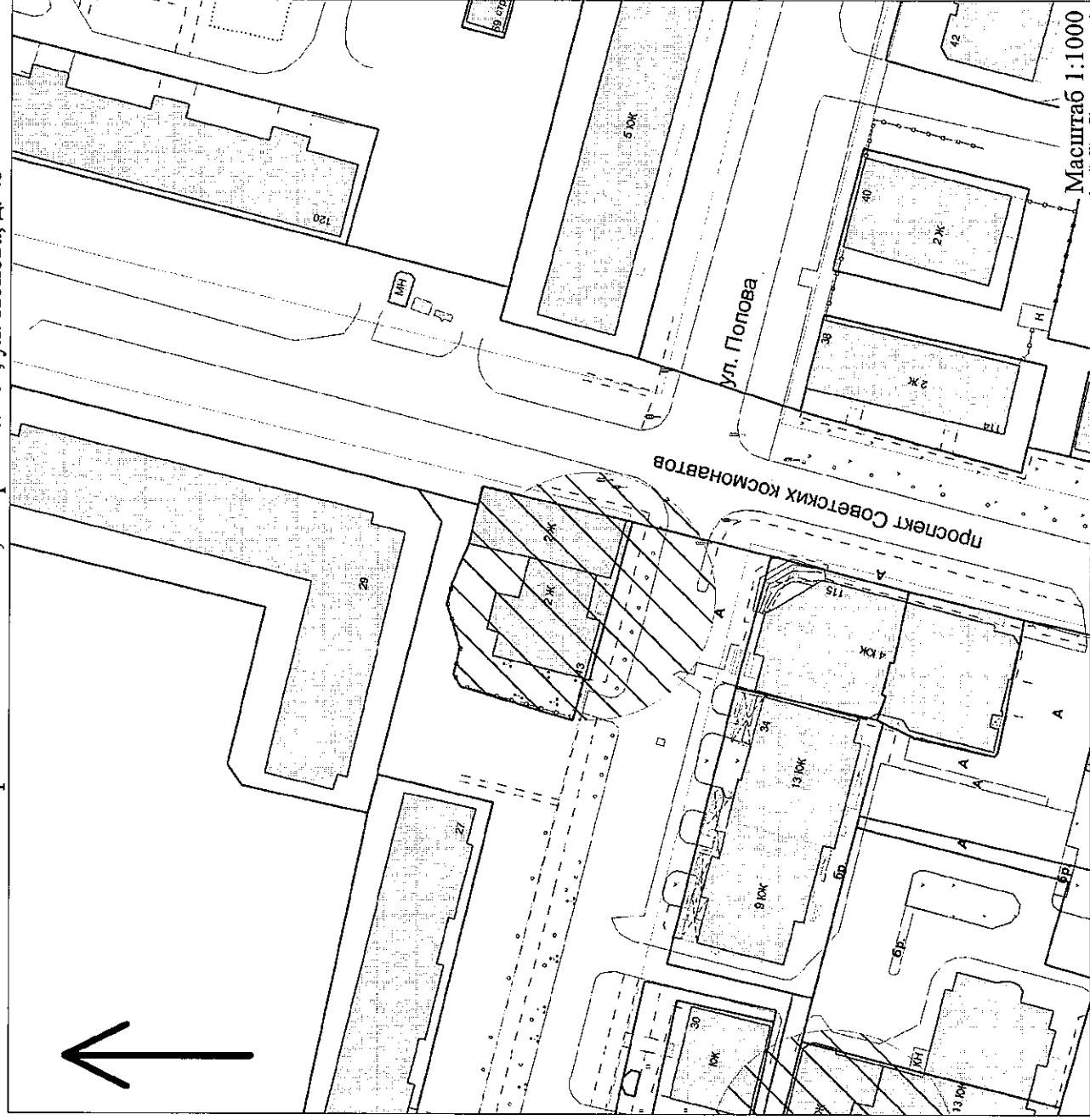
Условные обозначения:

- границы земельного участка;
- ▨ - границы прилегающих территорий, в пределах которых не допускается розничная продажа алкогольной продукции.

Приложение № 2
к постановлению мэрии
города Архангельска
от 07.04.2014 № 278

Схема № 208
границ прилегающей территории
государственного бюджетного
учреждения Архангельской области
для детей, нуждающихся в психолого-педагогической
и медико-социальной помощи, "Центр психолого-медико-социального
сопровождения "Надежда"

Местоположение объекта: Архангельская область, г. Архангельск, ул. Попова, д. 43

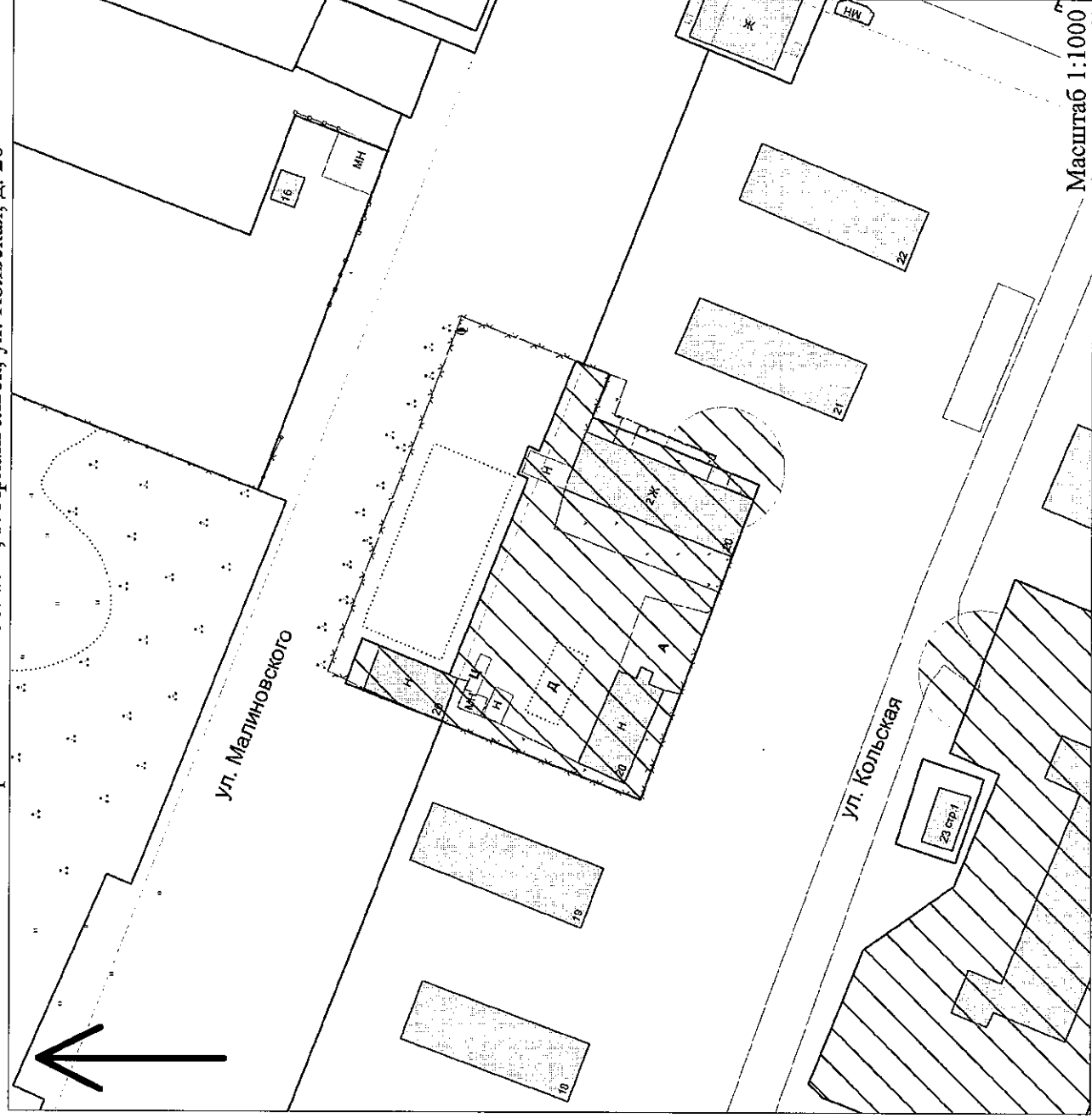


Условные обозначения:

- границы земельного участка;
- ▨ - границы прилегающих территорий, в пределах которых не допускается розничная продажа алкогольной продукции.

Схема № 209
границ прилегающей территории
государственного бюджетного
учреждения Архангельской области
для детей, нуждающихся в психолого-педагогической
и медико-социальной помощи, "Центр психолого-медико-социального
сопровождения "Надежда"

Местоположение объекта: Архангельская область, г. Архангельск, ул. Кольская, д. 20



Условные обозначения:

- границы земельного участка;
- границы прилегающих территорий, в пределах которых не допускается розничная продажа алкогольной продукции.!